

# PROVINCIE LIMBURG



In zilver een dubbelstaartigen leeuw van keel, gekroond, getongd en genageld van goud. De provincie Limburg voert het wapen van het voormalige aloude hertogdom van dien naam. Wie daar evenwel uit concludeert dat de geografische ligging dier provincie, althans ongeveer, met die van het hertogdom samenvalt, komt bedrogen uit. Immers, wij zeiden het reeds bij het geschiedkundig overzicht der provincie Luik, de provincie Limburg ligt daar, waar eertijds het graafschap Loon of Looz zich bevond, dat het noordelijk deel van het Prins-Bisdom uitmaakte.

Het grondgebied van het voormalige hertogdom Limburg vormt thans het oostelijk deel der provincie Luik. Ten westen n. l. grensde het aan het bisdom, ten zuiden aan het hertogdom Luxemburg en ten noorden en oosten aan het hertogdom Gulik. Het dankt zijn ontstaan als graafschap aan het feit, dat de Hertog van Neder-Lotharingen, Frederik van Luxemburg (overl. 1065), zijn dochter Judith, bij haar huwelijk met Walram van Aarlen, dit deel zijner bezettingen gaf.

Deze Walram stichtte aan de Vesder het slot « Limburg » op de plaats der tegenwoordige stad van dien naam, een naam die op het graafschap zelf overging. De zoon van Walram, Hendrik I (1082-1119) werd in 1101 door Keizer Hendrik IV o. m. tot Hertog van Neder-Lotharingen verheven, maar Keizer Hendrik V weigerde hem als zoodanig te erkennen, zoodat hij reeds in 1106 zijn nieuwe waardigheden weer verloor en slechts het graafschap Limburg behield. Zijn opvolger, Walram II (1119-1139) kwam in 1128 weer in het bezit van Neder-Lotharingen. Diens zoon, Hendrik II (1139-1167) was weer geen hertog van Neder-Lotharingen, maar bekwam evenwel in 1155 den titel van Hertog van Limburg daar hij toen zijn gebied met het graafschap Aarlen, dat eerst in het bezit van zijn broeder Walram was, en groote bezittingen in de Ardennen had uitgebreid.

Ongeveer in dezen tijd, de helft de XIIe eeuw, treedt de Limburgsche dubbelstaartige leeuw, als het blazoen der Limburgsche vorsten op, evenals zijn Brabantsche tegenganger uit dien tijd, in de Neder-Lotharingsche kleuren, rood op zilver. Beide stamhuizen toch maakten aanspraak op den Neder-Lotharingschen hertogstitel.

Hendrik's kleinzoon Walram III (1221-1226) vereenigt, door zijn tweede huwelijk met Ermesinde van Luxemburg, beide hertogdommen onder één bestuur.

Deze vereeniging was echter maar van korten duur, want, na zijn overlijden, werd hij in Limburg opgevolgd door den oudsten zoon uit zijn eerste huwelijk, Hendrik IV

(1226-1247); en in Luxemburg door den zoon uit zijn tweede huwelijk, Hendrik den Blonden. Genoemde Hendrik IV werd weer opgevolgd door Walram IV (1247-1279), die, als opperbeschermer der wegen in het land tusschen Maas en Rijn, de roofridders daar in toom hield. Deze had slechts één dochter, Ermgarde, die dus haar vader als hertogin van Limburg zou opvolgen.

In het graafschap Gelre, dat de tegenwoordige Nederlandsche provincie Gelderland en een groot deel der huidige Nederlandsche provincie Limburg besloeg, regeerde in die dagen Reinald I, die de historie den bijnaam van «den strijdbaren» gaf. Deze bijnaam zegt genoeg. Niet tevreden met zijn gebied, wilde hij zijn macht uitbreiden en wist daartoe geen beter middel, dan te huwen met de Limburgsche erfdochter. Deze Ermgarde nu was zwak en ziekelijk en bovendien zoo mismaakt, dat zij de leelijkste vrouw van het Hertogdom heette te zijn. Maar daar lette Graaf Reinald minder op, eens zou hij nu immers Hertog van Limburg worden. Het kwam echter anders uit. Toen Ermgarde's vader in 1279 stierf, verkocht haar neef Adolf, Graaf van Berg, zijn rechten op den Limburgschen Hertogstroom aan Jan I, Hertog van Brabant, bijgenaamd «den Overwinnaar»; hij was voor Reinald geen malsche tegenstander.

Hertog Jan was een dapper, schrander, edelmoedig en weldadig vorst. Hij wist op het slagveld evengoed het oorlogszwaard te hanteeren als aan zijn prachtig hof de luit en als hij onder begeleiding van dit instrument zijn eigen liederen voordroeg, hingen de toehoorders aan zijn lippen. Bevallig van houding en manieren, was hij de lieveling van zijn volk.

Vijf jaren lang duurde de strijd om den Limburgschen hertogstroom, om na veel geld en menschenlevens gekost te hebben, in 1288, in den vreeselijken bloedigen slag bij Woeringen te eindigen. Reinald werd verslagen en viel gewond in de handen zijner tegenstanders; deze eischten voor zijn vrijheid een hoog losgeld. Zijn hoofdwonde genas evenwel nooit en had een bijna volslagen krankzinnigheid tengevolge, zoodat zijn zoon hem vóór zijn dood moest opvolgen. Zoo was het droevig einde van 's Heeren Reinalds ongelukkige berekeningen.


De hertogdommen Limburg en Brabant waren aldus onder Jan I (1261-1294) vereenigd; men zie verder de beschrijving van het provinciewapen van Brabant.

Bij den Munsterschen Vrede werd Limburg zoo verdeeld, dat de graafschappen Daelhem en Falkenburg aan de Republiek der Vereenigde Nederlanden kwamen en met Maastricht één van de zoogenaamde Generaliteits-landen vormden. Dit gebied was toen zoo verbrokkeld, dat men menigmaal niet wist of men zich op Spaansch dan wel op Staatsch gebied bevond.

In 1794, toen de Zuidelijke Nederlanden onder het Fransche bewind kwamen, vormden de gemeenten Limburg, Daelhem en een gedeelte van Luik het departement van de Ourthe, terwijl de overige gedeelten, met andere deelen van Luik en Gelder aan het departement van de Neder-Maas kwamen. Koning Willem I der Nederlanden stelde, in 1814, uit dit laatste en allerlei andere streken een provincie samen die de tegenwoordige Belgische en Nederlandsche provincies Limburg omvatte en onder dien naam de derde provincie van het Koninkrijk uitmaakte. In 1830 verklaarde dit geheele Limburg zich voor België, met uitzondering van Maastricht, dat door Dibbits bedwongen werd. Tengevolge van de aanneming van het Tractaat van 1831, werd de provincie in 1839 in tweeën gesplitst en elk dier deelen volgens de huidige grenzen bij het Belgische en Nederlandsche Koninkrijk gevoegd.

# PROVINCIE LIMBURG

— ♦ HASSELT ♦ —  
 Province de Limbourg  
 : Provincie Limburg :  
 No. 1



CAFE  
HAG.

KOFFIE  
HAG.


SAINT-TROOND. ♦ ST. TRUIDEN  
 Province de Limbourg  
 : Provincie Limburg :  
 No. 2



CAFE  
HAG.

KOFFIE  
HAG.


♦ TONGRES ♦ TONGEREN ♦  
 Province de Limbourg  
 : Provincie Limburg :  
 No. 3



CAFE  
HAG.

KOFFIE  
HAG.


— ♦ BREE ♦ —  
 Province de Limbourg  
 : Provincie Limburg :  
 No. 4



CAFE  
HAG.

KOFFIE  
HAG.


♦ TESSENDERLOO ♦  
 Province de Limbourg  
 : Provincie Limburg :  
 No. 5



CAFE  
HAG.

KOFFIE  
HAG.


♦♦ ZONHOVEN ♦♦  
 Province de Limbourg  
 : Provincie Limburg :  
 No. 6



CAFE  
HAG.

KOFFIE  
HAG.


— ♦ MAESEYCK ♦ —  
 Province de Limbourg  
 : Provincie Limburg :  
 No. 7



CAFE  
HAG.

KOFFIE  
HAG.


HERCK-LA-VILLE. HERCK-DE-STAD  
 Province de Limbourg  
 : Provincie Limburg :  
 No. 8



CAFE  
HAG.

KOFFIE  
HAG.

♦♦ LUMMEN ♦♦  
 Province de Limbourg  
 : Provincie Limburg :  
 No. 9



CAFE  
HAG.

KOFFIE  
HAG.

Mijn patiënt kwam na de eerste proefneming met coffeïnevrije koffie HAG spoedig bij mij terug en verklaarde: « Nu kan ik tenminste weer net als vroeger koffie gebruiken; van hartkloppingen en lichte duizelingen, na het gebruik van gewone koffie zoo vaak gevoeld, heb ik absoluut niets gemerkt. »

Dr. W. S. G., te G.

HAG

HAG

## PROVINCIE LIMBURG


### Beschrijving der Blazoenen N<sup>rs</sup> 1 tot 9.

- 1 **Hasselt.** 22,117 inwoners; 3,993 hectaren oppervlakte.  
Wapen : gedeeld; 1, gedwarsbalkt van tien stukken van keel en goud; 2, in zilver twee hazelaars van sinopel op een grasgrond van hetzelfde en een omboordsel van goud. De linker wapenhelft is het eigenlijke wapen van Hasselt, de rechter dat van het graafschap Loon waartoe de stad eertijds behoorde.
- 2 **St-Truiden.** (*St-Trond*). 16,472 inwoners; 3,908 hectaren oppervlakte.  
Wapen : in keel het Luiksche peroen, vangeplaatst op drie treden, onder goud, steund door drie leeuwjes, getopt met een pijnappel met kruis, vergezeld van de letters S. T. en een schildhoofd van goud, beladen met een dubbelen, halven adelaar van sabel, getongd, gepoot en gekroond van keel. Ofschoon eertijds een stad in het vorstendom Luik, had zij tevens Keizerlijke voorrechten en verplichtingen, hetgeen in haar wapen is uitgedrukt.
- 3 **Tongeren.** (*Tongres*). 11,532 inwoners; 1,319 hectaren oppervlakte.  
Wapen : in zilver een dwarsbalk van goud, van boven vergezeld van vier klokjes van azuur, staande in den zin van den dwarsbalk, en van onderen van vijf dergelijke klokjes, geplaatst: 3 en 2. Afbeelding, zoowel als officieele beschrijving van dit wapen, zijn noodeloos omslachtig en heraldisch onjuist. Zij moeten eenvoudig zijn : « in vair een dwarsbalk van goud ». Dit blijkt ook uit de oude zegels.
- 4 **Bree.** 4,300 inwoners; 2,500 hectaren oppervlakte.  
Wapen : gedeeld; 1 : gedwarsbalkt van tien stukken, goud en keel (Graafschap Loon); 2 : in sabel twee palen van goud. Dit wapen werd reeds door de oude Schepenbank van Bree gebezigd.
- 5 **Tessenderloo.** 6,292 inwoners; 5,139 hectaren oppervlakte.  
Wapen : in azuur het beeld van St-Maarten met den bedelaar, alles van goud.
- 6 **Zonhoven.** 5,042 inwoners; 3,099 hectaren oppervlakte.  
Wapen : in azuur een stralende zon van goud.
- 7 **Maeseyck.** *Maaseik*. 5,611 inwoners; 2,722 hectaren oppervlakte.  
Wapen : gedeeld; 1, gedwarsbalkt van goud en keel van tien stukken; 2, in zilver een eikeboom in natuurlijke kleur op een grond van sinopel en in het schildhoofd vergezeld van drie verkorte kruisjes van keel. Dit wapen vindt zijn oorsprong in het stadszegel van 1581, dat weer een samenvoeging was van twee zegels van ouderen datum n. l. 1438 en 1534.
- 8 **Herck-de-Stad.** *Herk-de-Stad*. (*Herck-la-Ville*). 3,286 inwoners; 1,977 hectaren oppervlakte.  
Wapen : doorsneden; 1, in keel het beeld van St-Maarten van goud; 2, gedwarsbalkt van goud en keel van tien stukken.
- 9 **Lummen.** 4,078 inwoners; 4,000 hectaren oppervlakte.  
Wapen : gevierendeeld : 1 en 4, in keel drie mispelbloemen van goud (Arenberg); 2 en 3, in goud een dwarsbalk, geschakeerd van zilver en keel in drie rijen en een van azuur genagelde en getongde leeuw van keel, uitkomende van den balk (van der Mark). De heerlijkheid Lummen kwam in 1345 in het bezit van het geslacht van der Mark. Willem II uit dit geslacht was de bekende Willem van der Mark, Heer van Lumey (Lummen) de medeaanvoerder der Watergeuzen. In 1748 kwam de heerlijkheid door huwelijk aan de familie van Arenberg.

# PROVINCIE LIMBURG

## BOCHOLT

Province de Limbourg  
: Provincie Limburg :  
No. 10




CAFÉ  
HAG.

KOFFIE  
HAG.

## PEER

Province de Limbourg  
: Provincie Limburg :  
No. 11




CAFÉ  
HAG.

KOFFIE  
HAG.

## BILSEN

Province de Limbourg  
: Provincie Limburg :  
No. 12



CAFÉ  
HAG.

KOFFIE  
HAG.

## LOMMEL

: Provincie Limburg :  
Province de Limbourg  
No. 13




CAFÉ  
HAG.

KOFFIE  
HAG.

## Leopoldsburg. Bourg-Léopold

: Provincie Limburg :  
Province de Limbourg  
No. 14




CAFÉ  
HAG.

KOFFIE  
HAG.

## HAMONT

: Provincie Limburg :  
Province de Limbourg  
No. 15




CAFÉ  
HAG.

KOFFIE  
HAG.

## NEEROETEREN

: Provincie Limburg :  
Province de Limbourg  
No. 16




CAFÉ  
HAG.

KOFFIE  
HAG.

## BORGLOON. LOOZ

: Provincie Limburg :  
Province de Limbourg  
No. 17




CAFÉ  
HAG.

KOFFIE  
HAG.

## BEERINCEN

: Provincie Limburg :  
Province de Limbourg  
No. 18



CAFÉ  
HAG.

KOFFIE  
HAG.



De coffeinvrije koffie HAG heeft mijn verwachtingen overtroffen. Deze koffie smaakt uitstekend en is inderdaad vrij van de schadelijke werking op hart en zenuwen, zoodat ik ze aan mijne patiënten ten zeerste aanbeveel.

D<sup>r</sup> K., te Sp.



## PROVINCIE LIMBURG


### Beschrijving der Blazoenen N<sup>rs</sup> 10 tot 18.

- 10 **Bocholt.** 3,736 inwoners; 3,595 hectaren oppervlakte.  
Wapen : gedeeld in drieën; 1, in azuur het beeld van Sint Laurentius van goud, vergezeld van een beuk van natuurlijke kleur; 2, in zilver drie leeuwen van sinopel, genageld en getongd van keel en gekroond van goud (markiezaat Franchimont); 3, in sinopel drie aanzierende leeuwenkoppen van zilver, getongd van keel.
- 11 **Peer.** 3,499 inwoners; 4,537 hectaren oppervlakte.  
Wapen : gedeeld; rechts, gedwarsbalkt van goud en keel van tien stukken; links, in goud twee palen van keel. Peer was een heerlijkheid, waarmede Maria de Looz begiftigd werd, die haar in 1358 aan Everardus van der Marck mee ten huwelijk bracht. De laatste liet de kern van zijn heerlijkheid omwallen en zoo werd Peer een der tien steden van het Graafschap Looz (rechter wapenhelft). Zij verkreeg echter nooit stedelijke privilegiën of vrijheden, maar bleef een erfelijk leen, onderworpen aan de wetten van het graafschap.
- 12 **Bilsen.** *Bilzen.* 4,091 inwoners; 1,512 hectaren oppervlakte.  
Wapen : gedeeld; rechts, gedwarsbalkt van goud en keel van tien stukken (het oude graafschap Looz); links, in zilver een boom van sinopel op een grond van hetzelfde (Bilsen). Bilsen vormde eertijds een jurisdictie, waarvan de souvereiniteit bij de graven van Looz berustte.
- 13 **Lommel.** 9,722 inwoners; 10,206 hectaren oppervlakte.  
Wapen : in azuur een eikeboom van goud, geëikeld van hetzelfde, aan den voet van den boom twee grazende schapen, eveneens van goud, alles op lossen grond van hetzelfde.
- 14 **Leopoldsburch.** (*Bourg-Léopold*). 5,302 inwoners; 1,290 hectaren oppervlakte.  
Wapen : gedeeld in drieën van sabel, goud en keel, over alles heen twee schuin-gekruiste, ontbloote zwaarden van zilver met gevesten van goud; een schildhoofd van sinopel, beladen met twee afgewende letters L, overtopt met de koninklijke kroon, alles van goud. Dit wapen, met zijn nationale kleuren, koninklijk naamacijfer en militair attriboot, is geheel in overeenstemming met het karakter der in 1850 opgerichte gemeente. Onder haar ressorteert n. l. het door Koning Leopold I in 1835 gestichte militaire kamp van Beverloo.
- 15 **Hamont.** 3,918 inwoners; 2,321 hectaren oppervlakte.  
Wapen : gedeeld; rechts, gedwarsbalkt van goud en keel van tien stukken (Looz); links, in keel twee beurtelings gekanteelde dwarsbalken van zilver (d'Arckel). Hamont was oorspronkelijk een stad in de heerlijkheid van Grevenbroek. In 1401 werd zij als tiende stad bij het graafschap van Looz gevoegd en aan de wetten er van onderworpen.
- 16 **Neeroeteren.** 3,360 inwoners; 3,106 hectaren oppervlakte.  
Wapen : gedwarsbalkt van goud en keel van tien stukken; een paalsgewijze geplaatste visch van sabel over alles heen.
- 17 **Borgloon.** (*Looz*.) 2,918 inwoners; 1,021 hectaren oppervlakte.  
Wapen : gedwarsbalkt van goud en keel van tien stukken. Borgloon was eertijds de hoofdstad van het oude graafschap Looz of Loon. Dit graafschap besloeg ongeveer de geheele tegenwoordige provincie Limburg, vandaar dat zoovele gemeenten in deze provincie het blazoën van Looz in hun wapen voeren. Voor verdere bijzonderheden verwijzen we naar de beschrijving van het provinciewapen van Luik.
- 18 **Beeringen.** *Beringen.* 2,525 inwoners; 703 hectaren oppervlakte.  
Wapen : gedeeld; rechts, gedwarsbalkt van goud en keel (Looz); links, in zilver een rechtopstaande beer van natuurlijke kleur, gemuilband van sabel. Beeringen was een erfelijke heerlijkheid, behoorende aan de abdij van Corbie en gelegen onder bescherming van het graafschap van Looz. De beer in het wapen is een toespeling op den naam der gemeente.

# PROVINCIE LIMBURG

## CURINGEN. CURANGE

: Provincie Limburg :  
Province de Limbourg  
No. 19



CAFÉ  
HAG.

KOFFIE  
HAG.

## EXEL

: Provincie Limburg :  
Province de Limbourg  
No. 20



CAFÉ  
HAG.

KOFFIE  
HAG.

## HAELEN

: Provincie Limburg :  
Province de Limbourg  
No. 21




CAFÉ  
HAG.

KOFFIE  
HAG.

## STOCKHEIM

: Provincie Limburg :  
Province de Limbourg  
No. 22




CAFÉ  
HAG.

KOFFIE  
HAG.

## EELEN

: Provincie Limburg :  
Province de Limbourg  
No. 23



CAFÉ  
HAG.

KOFFIE  
HAG.

## GRUITRODE

: Provincie Limburg :  
Province de Limbourg  
No. 24




CAFÉ  
HAG.

KOFFIE  
HAG.

## HEERS

: Provincie Limburg :  
Province de Limbourg  
No. 25




CAFÉ  
HAG.

KOFFIE  
HAG.

## MONTENAEKEN

: Provincie Limburg :  
Province de Limbourg  
No. 26



CAFÉ  
HAG.

KOFFIE  
HAG.

## OPGLABEEK

: Provincie Limburg :  
Province de Limbourg  
No. 27



CAFÉ  
HAG.

KOFFIE  
HAG.

De coffeine van de koffie gaat evenals andere alcaloïden in de melk over en kan daarin chemisch aangewezen worden. De zuigeling neemt dus reeds met de moedermelk het zenuwprikkelend alcaloïd, de coffeine, in zich op en dan verwonderen zich de moeders, wanneer het kind schreeuwt, niet wil slapen en aan storingen in de stofwisseling lijdt.

HAG

HAG

## PROVINCIE LIMBURG

### Beschrijving der Blazoenen N<sup>rs</sup> 19 tot 27.


- 19 **Curingen.** *Kuringen.* (*Curange.*) 2,767 inwoners; 1,952 hectaren oppervlakte.  
Wapen : gedeeld; rechts, gedwarsbalkt van goud en keel van tien stukken (Looz); links, in zilver een gebladerde boomtak van natuurlijke kleur. De heeren van Looz hadden te Curingen een sterk kasteel, waar velen van hen verblijft hielden en dat dien tengevolge dikwijls het tooneel van belegering en verwoesting was. In 1584 werd het feudale hof definitief te Hasselt gevestigd.
- 20 **Exel.** *Eksel.* 2,244 inwoners; 4,025 hectaren oppervlakte.  
Wapen : in zilver drie schuinbalken van sabel, respectievelijk beladen met de letters E, X en L van goud en geplaatst in de richting van een linkerschuinbalk.
- 21 **Haelen.** *Halen.* 2,794 inwoners; 1,881 hectaren oppervlakte.  
Wapen : in zilver twee toegewende leeuwen van sabel.
- 22 **Stockheim.** *Stokkem.* 2,248 inwoners; 887 hectaren oppervlakte.  
Wapen : gedeeld; rechts, gedwarsbalkt van goud en keel van tien stukken (Looz); links een eikenstam van natuurlijke kleur, staande op een grasgrond. Het schijnt, dat het dorp « Stochem », dat in het midden der XIII<sup>e</sup> eeuw tot stad werd verheven, zijn ontstaan dankte aan het kasteel, dat de graven van Looz hier van de graven van Gelre in leen hadden.
- 23 **Eelen.** 1,198 inwoners; 1,001 hectaren oppervlakte.  
Wapen : gedeeld; rechts, gedwarsbalkt van goud en keel van tien stukken (Looz); links, in azuur een sleutel van goud. Dit wapen zal wel zijn oorsprong vinden in het oude schepenbank-zegel van Ellen of Elen. Eelen had n. l. een eigen rechtbank of tribunaal, waar men volgens de wetten van Looz recht sprak. De huidige kerk te Eelen bezit een prachtig Sint-Petrusbeeld in hout uit de XV<sup>e</sup> eeuw. Dit wijst er op, evenals de sleutel in de linker wapenhelft, dat de parochie aan Sint Petrus was gewijd.
- 24 **Gruitrode.** 1,391 inwoners; 3,797 hectaren oppervlakte.  
Wapen: gedwarsbalkt van tien stukken van goud en keel, over alles heen de hoofdletter G van zilver. De heerlijkheid van Gruytroede was oudtijds een domein der graven van Looz.
- 25 **Heers.** 1,287 inwoners; 899 hectaren oppervlakte.  
Wapen : in goud een van azuur getongde en genagelde leeuw van keel.
- 26 **Montenaeken.** *Montenaken.* 1,566 inwoners; 1,080 hectaren oppervlakte.  
Wapen: in zilver een burcht van twee verdiepingen van azuur, de burcht zelf gekanteeld van twee heele en twee halve stukken, de verdieping van een heel en twee halve stukken. Mogelijk wordt met dezen burcht het kasteel van Montenaeken bedoeld, dat eens een der voornaamste vestingen van het graafschap van Looz was en in 1457 door de Brabanders en Limburgers verwoest werd. De heerlijkheid, later de gemeente Montenaeken, dankt haar ontstaan aan deze sterkte en aan het gebied dat onder den slotvoogd ressorteerde. Het wapen werd de gemeente bij Koninklijk Besluit van 27 Januari 1865 verleend. Het blazoen, dat vóór dien datum gevoerd werd, vindt men op n<sup>r</sup> 36.
- 27 **OplabEEK.** *Oplabbeek.* 1,868 inwoners; 2,501 hectaren oppervlakte.  
Wapen : in zilver een knoestige schuinbalk van sabel, aan beide zijden vergezeld van een smallen, golvenden schuinbalk van azuur.



# PROVINCIE LIMBURG

## OPHOVEN

: Provincie Limburg :  
Province de Limbourg  
No. 28




CAFÉ  
HAG.

KOFFIE  
HAG.

## ZEELHEM

: Provincie Limburg :  
Province de Limbourg  
No. 29




CAFÉ  
HAG.

KOFFIE  
HAG.

## MEESWYCK

: Provincie Limburg :  
Province de Limbourg  
No. 30




CAFÉ  
HAG.

KOFFIE  
HAG.

## OPITTER

: Provincie Limburg :  
Province de Limbourg  
No. 31




CAFÉ  
HAG.

KOFFIE  
HAG.

## HALMAEL

: Provincie Limburg :  
Province de Limbourg  
No. 32



CAFÉ  
HAG.

KOFFIE  
HAG.

## ST. TRUIDEN. ST. TROND

: Provincie Limburg :  
Province de Limbourg  
No. 33




CAFÉ  
HAG.

KOFFIE  
HAG.

## MAESEYCK

: Provincie Limburg :  
Province de Limbourg  
No. 34




CAFÉ  
HAG.

KOFFIE  
HAG.

## BREE

: Provincie Limburg :  
Province de Limbourg  
No. 35



CAFÉ  
HAG.

KOFFIE  
HAG.

## MONTENAOKEN

: Provincie Limburg :  
Province de Limbourg  
No. 36



CAFÉ  
HAG.

KOFFIE  
HAG.



Ik heb het genoegen hierdoor mede te delen dat de coffeinvrije koffie Hag door vele mijner patiënten zeer gaarne gedronken wordt, en dat ik deze koffie geregeld aanbeveel aan alle zenuw- en hartlijders, alsmede in geval van storingen der spijsverteringsorganen.

Dr. D. W., te L.




## PROVINCIE LIMBURG

### Beschrijving der Blazoenen N<sup>rs</sup> 28 tot 36.

- 28 **Ophoven.** 1,645 inwoners; 1,300 hectaren oppervlakte.  
Wapen : in azuur een Sint Servatius, in bisschoppelijk gewaad, van goud.
- 29 **Zeelhem. Zelem.** 1,639 inwoners; 1,047 hectaren oppervlakte.  
Wapen : in zilver twee dwarsbalken van sabel; een vrijkwartier van goud, beladen met twee dwarsbalken van sabel en een zoom, geblokt van zilver en keel van twaalf stukken.
- 30 **Meeswyck. Meeswijk.** 690 inwoners; 342 hectaren oppervlakte.  
Wapen : in goud een rooster van keel.
- 31 **Opitter.** 661 inwoners; 430 hectaren oppervlakte.  
Wapen : gedeeld; rechts, gedwarsbalkt van goud en keel van tien stukken (Looz); links, in goud een lelie met afgesneden voet van keel (Van Wachtendonck). Opitter was eertijds een heerlijkheid van het graafschap Looz.
- 32 **Halmael. Halmaal.** 299 inwoners; 86 hectaren oppervlakte.  
Wapen : in azuur een Sint Petrus houdende in zijn rechterhand twee sleutels en in zijn linker een Pauselijken staf, in den rechter bovenhoek vergezeld van een zon, alles van goud.
- 33 **Sint-Truiden (Saint-Trond.)** 16,626 inwoners; 3,908 hectaren oppervlakte.  
Wapen : in azuur een gekroonde dubbele adelaar van goud, beladen met de letters S. T. van sabel. Dit is het oude wapen dat door de gemeente gevoerd werd tot 2 September 1878; bij Koninklijk Besluit van dien dag werd de stad een ander wapen toegekend, hetwelk afgebeeld is onder N<sup>o</sup> 2 van deze provincie.
- 34 **Maeseyck. Maaseik.** 5,840 inwoners; 2,722 hectaren oppervlakte.  
Het oude hier afgebeelde gemeentewapen : « in azuur een gebladerde eikel van goud » werd bij Koninklijk Besluit van 22 Mei 1909 door een nieuw wapen vervangen waarvan beschrijving en afbeelding voorkomen onder N<sup>o</sup> 7 van deze provincie.
- 35 **Bree.** 4,624 inwoners; 2,500 hectaren oppervlakte.  
Bij Koninklijk Besluit van 26 Juli 1926 werd aan de gemeente Bree een nieuw wapen toegekend waarvan afbeelding en beschrijving voorkomen onder N<sup>o</sup> 4 van deze provincie. Tot dien datum voerde de gemeente het n. v. wapen. Gedeeld : rechts, gedwarsbalkt van goud en keel van tien stukken; links, in keel, twee palen van zilver.
- 36 **Montenaeken. Montenaken.** 1,566 inwoners; 1,080 hectaren oppervlakte.  
Het hier afgebeelde wapen dat ook thans nog door de familie de Montenaeken gevoerd wordt « in keel een schuinbalk van zilver », was het vroegere gemeentewapen. Bij Koninklijk Besluit van 27 Januari 1865 werd de gemeente een nieuw wapen toegewezen waarvan afbeelding en beschrijving voorkomen onder N<sup>o</sup> 26 van deze provincie.

# PROVINCIE LIMBURG


GENCK  
: Provincie Limburg :  
Province de Limbourg  
No. 37



CAFÉ  
HAG.

KOFFIE  
HAG.


BORGLOON. LOOZ  
: Provincie Limburg :  
Province de Limbourg  
No. 38



CAFÉ  
HAG.

KOFFIE  
HAG.


DILSEN  
: Provincie Limburg :  
Province de Limbourg  
No. 39



CAFÉ  
HAG.

KOFFIE  
HAG.

MECHELEN  
: Provincie Limburg :  
Province de Limbourg  
No. 40



CAFÉ  
HAG.

KOFFIE  
HAG.


GROOTE-BROGEL. GRAND-BROGEL.  
: Provincie Limburg :  
Province de Limbourg  
No. 41



CAFÉ  
HAG.

KOFFIE  
HAG.


KESSENICH  
: Provincie Limburg :  
Province de Limbourg  
No. 42



CAFÉ  
HAG.

KOFFIE  
HAG.

STEVOORT  
: Provincie Limburg :  
Province de Limbourg  
No. 43



CAFÉ  
HAG.

KOFFIE  
HAG.

Nr 44.

Nr 45.



Bij nervositeit en slapeloosheid schrijf ik steeds coffeëinvrije koffie HAG voor, omdat deze koffie geen irriterende werking, geen slapeloosheid bezorgt. Op grond van persoonlijke ondervinding kan ik bevestigen dat de coffeëinvrije koffie HAG even lekker is als gewone koffie.

Dr. Med. H. (Z.)




## PROVINCIE LIMBURG

### Beschrijving der Blazoenen N<sup>rs</sup> 37 tot 45.

- 37 **Genck.** 25.336 inwoners; 8.780 hectaren oppervlakte.  
Zegel : Sint-Maarten te paard, zijn mantel deelend met een armen man.
- 38 **Borgloon.** (*Looz.*) 2.973 inwoners; 1.021 hectaren oppervlakte.  
Zegel : een schildje, gedwarsbalkt van goud en keel, van tien stukken, geplaatst vóór een burcht. Ofschoon in de officieele beschrijving sprake is van een « burcht », vertoont de afbeelding een gebouw, dat meer het karakter van een « kasteel » heeft. (Zie de beschrijving van het gemeentewapen n<sup>r</sup> 17.)
- 39 **Dilsen.** 2.220 inwoners; 1.634 hectaren oppervlakte.  
Zegel : een Sint-Maarten te paard, zijn mantel deelend met een armen man.
- 40 **Mechelen.** 2.866 inwoners; 3.389 hectaren oppervlakte.  
Zegel : twee bisschoppen met kruis en mijter, elk in een nis, naast elkander geplaatst.
- 41 **Groote-Brogel.** (*Grand-Brogel.*) 1.117 inwoners; 1.998 hect. oppervl.  
Zegel : de schutspatroon der parochie, Sint-Trudo, dragende in de linkerhand een kerk.
- 42 **Kessenich.** 1.027 inwoners; 1.021 hectaren oppervlakte.  
Zegel : een Sint-Maarten in krijgsgewaad te paard, met zijn zwaard een stuk van zijn mantel snijdende om er een halfnaakten, armen man mede te dekken.
- 43 **Stevoort.** 1.580 inwoners; 1.204 hectaren oppervlakte.  
Zegel : Sint-Maarten te paard, zijn mantel deelend met een geknielden armen man.

# PROVINCIE LIMBURG


GENCK  
: Provincie Limburg :  
Province de Limbourg  
No. 37



CAFÉ  
HAG.

KOFFIE  
HAG.


BORGLOON. LOOZ  
: Provincie Limburg :  
Province de Limbourg  
No. 38



CAFÉ  
HAG.

KOFFIE  
HAG.


DILSEN  
: Provincie Limburg :  
Province de Limbourg  
No. 39



CAFÉ  
HAG.

KOFFIE  
HAG.


MECHELEN  
: Provincie Limburg :  
Province de Limbourg  
No. 40



CAFÉ  
HAG.

KOFFIE  
HAG.


GROOTE-BROGEL. GRAND-BROGEL  
: Provincie Limburg :  
Province de Limbourg  
No. 41



CAFÉ  
HAG.

KOFFIE  
HAG.


KESSENICH  
: Provincie Limburg :  
Province de Limbourg  
No. 42



CAFÉ  
HAG.

KOFFIE  
HAG.


STEVORT  
: Provincie Limburg :  
Province de Limbourg  
No. 43



CAFÉ  
HAG.

KOFFIE  
HAG.

RECKHEIM  
: Provincie Limburg :  
Province de Limbourg  
No. 44



CAFÉ  
HAG.

KOFFIE  
HAG.

Bij nervositeit en slapeloosheid schrijf ik steeds coffeinvrije koffie HAG voor, omdat deze koffie geen irriterende werking, geen slapeloosheid bezorgt. Op grond van persoonlijke ondervinding kan ik bevestigen dat de coffeinvrije koffie HAG even lekker is als gewone koffie.

HAG

HAG

Dr. Med. H. (Z.)

## PROVINCIE LIMBURG

### Beschrijving der Blazoenen N<sup>rs</sup> 37 tot 44.

- 37 **Genck.** 25.336 inwoners; 8.780 hectaren oppervlakte.  
Zegel : Sint-Maarten te paard, zijn mantel deelend met een armen man.
- 38 **Borgloon.** (*Looz.*) 2.973 inwoners; 1.021 hectaren oppervlakte.  
Zegel : een schildje, gedwarsbalkt van goud en keel, van tien stukken, geplaatst vóór een burcht. Ofschoon in de officieele beschrijving sprake is van een « burcht », vertoont de afbeelding een gebouw, dat meer het karakter van een « kasteel » heeft. (Zie de beschrijving van het gemeentewapen n<sup>r</sup> 17).
- 39 **Dilsen.** 2.220 inwoners; 1.634 hectaren oppervlakte.  
Zegel : een Sint-Maarten te paard, zijn mantel deelend met een armen man.
- 40 **Mechelen.** 2.866 inwoners; 3.389 hectaren oppervlakte.  
Zegel : twee bisschoppen met kruis en mijter, elk in een nis, naast elkander geplaatst.
- 41 **Groote-Brogel.** (*Grand-Brogel*). 1.117 inwoners; 1.998 hect. oppervl.  
Zegel : de schutspatroun der parochie, Sint-Trudo, dragende in de linkerhand een kerk.
- 42 **Kessenich.** 1.027 inwoners; 1.021 hectaren oppervlakte.  
Zegel : een Sint-Maarten in krijgsgewaad te paard, met zijn zwaard een stuk van zijn mantel snijdende om er een halfnaakten, armen man mede te dekken.
- 43 **Stevoort.** 1.580 inwoners; 1.204 hectaren oppervlakte.  
Zegel : Sint-Maarten te paard, zijn mantel deelend met een geknielden armen man.
- 44 **Reckheim.** *Rekem.* 2.403 inwoners; 1.571 hectaren oppervlakte.  
Wapen : gevierendeeld : 1 en 4 van keel met het kruis van goud, 2 en 3 van goud met den leeuw van keel-over alles heen van keel met het kruis van goud.  
Wapen der familie d'Aspremont-Lynden, die in het bezit bleef van de heerlijkheid Reckheim van 1590 tot 1794. Keizer Ferdinand II verhief de vrije baronie van Reckheim tot Keizerlijk Graafschap, ten voordeele van Ernest d'Aspremont-Lynden en zijn opvolgers (1623).