

PROVINCIE LUIK

Gevierendeeld : 1, in keel het Luiksche Peroen, vergezeld van de hoofdletters L en G, alles van goud; 2, in keel een dwarsbalk van zilver; 3, in zilver drie leeuwen van sinopel, getongd en genageld van keel en gekroond van goud; 4, gedwarsbalkt van goud en keel van tien stukken; vervolgens een schildvoet van goud, beladen met drie jachthoorns van keel, beslagen met zilver.

Dit gecompliceerde provinciewapen, dat zich slechts door een andere rangschikking der onderdeelen van het wapen van het oude Prins-Bisdom Luik onderscheidt, is samengesteld uit de blazoenen der vijf voornaamste deelen, waaruit dit bisdom bestond. Het eerste kwartier bevat aldus het Luiksche embleem, het tweede wordt gevormd door het blazoen van het aloude Hertogdom Bouillon, het derde door dat van het markgraafschap Franchimont, het vierde vertegenwoordigt het eveneens zeer oude graafschap Loon en de schildvoet vertoont de sprekende wapenfiguren der Graven van Horn of Hoorn.

Dit Prins-Bisdom, dat zich langs de Maas uitstrekte, omvatte hoofdzakelijk de tegenwoordige provincies Luik en Limburg en een deel der provincie Namen. In de IV^e eeuw gesticht, behoorde het, als een leen van Duitschland, tot het district Westfalen, terwijl de bisschoppen Rijksvorsten waren. De bisschoppelijke zetel, die onder den Aartsbisschop van Keulen ressorteerde, was eerst in Tongeren gevestigd. Door de verwoestende invallen der Hunnen werd het sticht naar Maastricht verlegd, vanwaar het onder bisschop Sint Hubertus, in het begin der VIII^e eeuw naar Luik werd verplaatst, in de nabijheid van de toen pas gebouwde kerk van diens ongelukkigen voorganger Sint Lambertus. In den beginne had de bisschop alleen gezag in de landen van de Maas, maar in de X^e eeuw, toen de Deutsche koningen, door middel van de door hen aangewezen Luiksche kerkvorsten, hun macht, ten koste van de Rijks-grooten, trachtten uit te breiden, kwamen de open gevallen leenen aan de bisschoppen. Bisschop Notger (972-1008) bekam b. v. het graafschap Hoi en Brunengemt (985), terwijl het graafschap Haspen, waaruit later het graafschap Loon ontstond, aan bisschop Nitard (1038-42) kwam. Vanaf de XI^e eeuw traden zij als regeerende vorsten en als bevelhebbers van de in het bisdom gelegerde koninklijke troepen op. Aldus breidde de macht dezer heeren zich meer en meer uit, zoodat zij bij voorbeeld titels voerden als : « Van Gods genaede Johan Lodewijk, baron van Elderen, Bisschop van Luyck, Vorst des H. Roomschen Rijcks, Hertogh van Bouillon, Mareckgraef van Franchimont, Graef tot Loos en Haspen ».

Door conflicten tusschen den bisschop en den Paus was het bisdom al spoedig het terrein van felle partij-twisten, die omtrent het jaar 1100 hun hoogtepunt bereikten, de pauselijke partij de overwinning brachten en in de XIII^e eeuw een meer economisch karakter kregen, toen handel- en industriecentra als Luik, Hoi en Dinant, invloed in de regeering, enz., eischten.

Zelfs trachtten de steden zich, met hulp der Brabantsche Hertogen, geheel van het



bisschoppelijk gezag los te maken. Eerst bisschop Lodewijk van Bourbon (1455-82), gesteund door Karel den Stouten, slaagde er in deze pogingen te verijdelen. Maar ook tijdens den Burgondischen invloed was het nog zeer onrustig, totdat bisschop Everard de la Marck, die in 1505 gekozen werd, de « Etats de reviseurs du XXII » instelde, die tot taak hadden de geschillen tusschen kerkvorst en volk te onderzoeken, en zoo mogelijk uit den weg te ruimen. In het laatst der XVI^e eeuw gelukte het de Spaansche regeering het bisdom onder haar invloed te krijgen, ten einde aldus het protestantisme te keeren, waardoor het, na alloop van het twaalfjarig bestand mede in den dertigjarigen oorlog gewikkeld werd. Maar ook gedurende den strijd tusschen den Zonnekoning en de Republiek der Vereenigde Nederlanden, in den Spaanschen- en later in den Oostenrijkschen successieoorlog was het bisdom meermalen het terrein der krijgsverrichtingen, totdat de Fransche revolutionaire legers met de bezetting, in de zoogenaamde Eerste Coalitie-oorlog (1794), een einde aan het bestaan van dit vorstendom maakten. Bij besluit van het Weener-Congres en door een afzonderlijk verdrag van 23 Maart 1815 werd het met de overige Zuidelijke Nederlanden aan den Koning der Nederlanden toegewezen, waarna het na den vrijheidsoorlog van 1830 als een provincie aan België kwam. Het Luiksche Peroen dankt zijn ontstaan, als blazoen der stad, aan den strijd tusschen den Prins-Bisschop en zijn weerspannige stedelingen (zie ook de beschrijving van het gemeentewapen van Luik).

Godfried van Bouillon ging in 1096 ter kruisvaart naar Jerusalem, waar hij zich, om zijn grooten moed en populariteit, tot koning dezer heilige stad zag gekozen. Vóór zijn vertrek echter heeft hij, ter bestrijding der kosten van dezen eersten kruistocht, zijn hertogdom aan den Bisschop van Luik « verkoght voor 600 Marck fijn silver ». In de XV^e eeuw kwam het aan het Huis de la Marck, en vervolgens aan de prinsen van Sedan, die het echter bij den Vrede van Kamerijk (1529) weer aan den bisschop moesten afstaan.

Bij den Vrede van Nijmegen (1678) moest de laatste zich bij een minnelijke schikking neêrleggen, waarbij het hertogdom, op aandringen van Lodewijk XIV aan het Huis de la Tour d'Auvergne kwam. Steeds een enclave in het Luxemburgsche gebied, kwam Bouillon bij den Eersten Vrede van Parijs aan het Groot-Hertogdom Luxemburg en bij de verdeeling van dit laatste, na den Belgischen onafhankelijkheidskrijg van 1830, aan het koninkrijk België, als deel van de provincie Luxemburg.

Het voormalige graafschap Loon of « Looz », dat voornamelijk de tegenwoordige provincie Limburg besloeg, is voortgekomen uit de Gouw Haspingen. Een zekere Rudolf, in een oorkonde van 944 genoemd, wordt als eerste graaf beschouwd. Een zoon van dezen, Arnold I, schonk bij uitersten wil dit graafschap aan zijn neef Balderik II, bisschop van Luik. Na het uitsterven van het geslacht « van Loon », in 1335, kwam het aan de graven van Heinsberg, later aan die van Dalenbroek en ten slotte, aan die van Rummen. In 1367, werd het bij het bisdom ingelijfd, zij het dan ook met behoud van eigen rechten en gebruiken.

Het graafschap Hoorn of Horn, oorspronkelijk het noordelijkste deel van het graafschap Loon, werd later als een mannelijk leen aan een tak van het geslacht Altena uitgegeven. Bij het uitsterven van de mannelijke lijn der Loonsche graven, in 1360, kwam het leenheerschap aan den bisschop van Luik. Bisschop Cornelis van Berghen vergunde den kinderloozen Johan van Horn, in 1538, vrijelijk over de Heerlijkheid, die in 1450 tot een graafschap verheven was, te beschikken. Zoo kwam Hoorn bij testament aan zijn weduwe Anna van Egmont en aan haar oudsten zoon uit haar eerste huwelijk Philips van Montmorency, die in Brussel op het schavot het leven liet. Nadien werd het graafschap het voorwerp van vele twisten en processen, totdat, in 1794, de Fransche overheersching er een eind aan maakte. De drie jachthoorns, die het blazoen der Heeren van Horn uitmaken, wijzen op het feit dat deze Heeren erfelijk opperjagermeesters van het Duitsche rijk waren.

PROVINCIE LUIK


✦ LIÈGE ✦ LUIK ✦
 Province de Liège
 : Provincie Luik :
 No. 1



CAFÉ
HAG.

KOFFIE
HAG.

✦✦✦ AUBEL ✦✦✦
 Province de Liège
 : Provincie Luik :
 No. 2



CAFÉ
HAG.

KOFFIE
HAG.

LIMBOURG. LIMBURG
 Province de Liège
 : Provincie Luik :
 No. 3



CAFÉ
HAG.

KOFFIE
HAG.


✦ HUIJ ✦ HOEI ✦
 Province de Liège
 : Provincie Luik :
 No. 4



CAFÉ
HAG.

KOFFIE
HAG.


✦ PETIT-RECHAIN ✦
 Province de Liège
 : Provincie Luik :
 No. 5



CAFÉ
HAG.

KOFFIE
HAG.


✦ SERAING - SUR-MEUSE ✦
 Province de Liège
 : Provincie Luik :
 No. 6



CAFÉ
HAG.

KOFFIE
HAG.


✦ Verviers ✦
 Province de Liège
 : Provincie Luik :
 No. 7



CAFÉ
HAG.

KOFFIE
HAG.

✦ EUPEN ✦
 Province de Liège
 : Provincie Luik :
 No. 8



CAFÉ
HAG.

KOFFIE
HAG.

✦✦✦ CHÈNÉE ✦✦✦
 Province de Liège
 : Provincie Luik :
 No. 9



CAFÉ
HAG.

KOFFIE
HAG.



Bij nervositeit en slapeloosheid schrijf ik steeds coffeïnevrije koffie Hag voor, omdat deze koffie geen irriterende werking, geen slapeloosheid, enz., veroorzaakt. Op grond van persoonlijke ondervinding kan ik bevestigen, dat de coffeïnevrije koffie Hag even lekker is als gewone koffie.



Dr. Med. H. (Z.).

PROVINCIE LUIK


Beschrijving der Blazoenen N^{os} 1 tot 9.

- 1 **Luik.** (*Liège*). 168,823 inwoners; 1,896 hectaren oppervlakte.
Wapen : in keel het Luiksche Peroen, zijnde een kolom, getopt met een denappel waarop een breedarmig kruis. De zuil staande op drie trappen, ondersteund door drie liggende leeuw-tjes, het geheel vergezeld van de letters L en G, alles van goud.
- 2 **Aubel.** 2,915 inwoners; 1,857 hectaren oppervlakte.
Wapen : de voorstelling van St-Hubertus met het hert, alles in natuurlijke kleuren.
- 3 **Limburg.** (*Limbourg*). 4,275 inwoners; 739 hectaren oppervlakte.
Wapen : in keel een geopend kasteel van zilver, gemetseld van sabel, voorzien van twee torens, waartusschen een kolom, dragende een Romeinsch kruis en staande op vier treden. In de poort een valdeur van sabel en er boven het wapenschild van Limburg, zijnde : in zilver een leeuw van keel, gekroond en genageld van goud, getongd van azuur en met dubbelen staart.
- 4 **Hoei.** (*Huy*) (op het zegel werd foutief gedrukt « Huij »). 14,474 inwoners; 801 hectaren oppervlakte.
Wapen : in keel een kasteel van goud, gesloten van azuur.
- 5 **Petit-Rechain.** 2,203 inwoners; 421 hectaren oppervlakte.
Wapen : in azuur het beeld van St-Maarten met den bedelaar, alles van natuurlijke kleur.
- 6 **Seraing a. d. Maas.** (*Seraing-sur-Meuse*). 44,000 inwoners; 2,233 hectaren oppervlakte.
Wapen : in zilver een St-Andrieskruis van keel, vergezeld van vier leeuwen van sabel. Het is het wapen der oude familie de Seraing sur Meuse.
- 7 **Verviers.** 42,424 inwoners; 467 hectaren oppervlakte.
Wapen : doorsneden; boven, in zilver drie leeuwen van sinopel; onder, eveneens van zilver met een eiketak van sinopel, geëikeld van goud. Het bovenste deel van dit wapen wordt gevormd door het blazoen van het markizaat Franchimont, waartoe de stad tot 1651 behoorde. De eiketak in de onderste schildhelft zou een niet zeer geslaagde toespeling op den naam der stad zijn n. l. « Vert et Vieux ».
- 8 **Eupen.** 12,656 inwoners; 4,942 hectaren oppervlakte.
Wapen : in goud een uitgeschulpt kruis van keel.
- 9 **Chênée.** 9,650 inwoners; 425 hectaren oppervlakte.
Wapen : in keel drie maliën van zilver. De heerlijkheid Chênée was een directe bezitting van het bisdom Luik. Maar toch oefende de familie de Sougné, wier blazoen nu nog door de gemeente gevoerd wordt, hier in de XIII^e en XIV^e eeuw eenige heerlijke rechten uit.

PROVINCIE LUIK

❖❖ SOUMAGNE ❖❖

Province de Liège
: Provincie Luik :
No. 10




CAFÉ
HAG.

KOFFIE
HAG.

—❖ SPA ❖—

Province de Liège
: Provincie Luik :
No. 11



CAFÉ
HAG.

KOFFIE
HAG.

❖❖ THEUX ❖❖

Province de Liège
: Provincie Luik :
No. 12



CAFÉ
HAG.

KOFFIE
HAG.

❖ VISÉ + WESET ❖

Province de Liège
: Provincie Luik :
No. 13



CAFÉ
HAG.

KOFFIE
HAG.

HANNUT HANNUIT

Province de Liège
: Provincie Luik :
No. 14



CAFÉ
HAG.

KOFFIE
HAG.

❖ MALMEDY ❖

Province de Liège
: Provincie Luik :
No. 15




CAFÉ
HAG.

KOFFIE
HAG.

❖❖ HERVE ❖❖

Province de Liège
: Provincie Luik :
No. 16




CAFÉ
HAG.

KOFFIE
HAG.

❖ WAREMME. BORGWORM ❖

Province de Liège
: Provincie Luik :
No. 17




CAFÉ
HAG.

KOFFIE
HAG.

❖❖ CHARMEUX ❖❖

Province de Liège
: Provincie Luik :
No. 18



CAFÉ
HAG.

KOFFIE
HAG.



De proefnemingen met coffeinvrije koffie Hag hebben goede resultaten gehad. Voor hartlijders en zenuwpatiënten is koffie Hag een aangenaam en weldoend genotmiddel. Koffie Hag verdient echter algemeen aanbeveling, omdat ook smaak en aroma bijzonder fijn zijn en de schadelijke werking ontbreekt.
Dr. R., te A.




PROVINCIE LUIK

Beschrijving der Blazoenen N^{os} 10 tot 18.

- 10 **Soumagne.** 4,525 inwoners; 804 hectaren oppervlakte.
Wapen : in azuur het beeld van een bisschop van goud.
- 11 **Spa.** 8,183 inwoners; 3,593 hectaren oppervlakte.
Wapen : in zilver, de nis van Pouhon, naar rechts gewend, gemetseld in natuurlijke kleur, op een tegelvloer van hetzelfde en met een lint van azuur er boven geplaatst, waarop de woorden « Spa-Pouhon ». Dit wapen wordt sinds 1750 door Spa gevoerd. Het werd in die eeuw op de certificaten gedrukt, die de echtheid der uitgevoerde minerale wateren moesten verklaren. In tegenstelling met de officieele beschrijving is de nis op de afbeeldingen naar links gewend.
- 12 **Theux.** 5,084 inwoners; 3,906 hectaren oppervlakte.
Wapen : doorsneden; boven : in zilver drie leeuwen van sinopel gekroond van goud; onder : in keel een kolom, getopt met een denappel, waarop een breedarmig kruis, staande op drie trappen, ondersteund door drie liggende leeuwtjes en vergezeld van de letters L en G, alles van goud.
- 13 **Weset Wezet.** (*Visé*). 4,326 inwoners; 622 hectaren oppervlakte.
Wapen : in goud een linker schuinbalk van azuur.
- 14 **Hannuit.** (*Hannut*). 2,256 inwoners; 658 hectaren oppervlakte.
Wapen : in keel een kasteel van zilver waarvan de toren met het wapen van Henegouwen beladen is.
- 15 **Malmedy.** 5,300 inwoners; 640 hectaren oppervlakte.
Wapen : in goud een draak van sabel op een grond van sinopel. St-Remacle, de groote patroon der Ardennen, stichter der abdijen te Malmedy en Stavelot, werd in laatstgenoemde abdij begraven, met als gevolg een groote toeloop van bedevaartgangers. De monniken en bevolking van Malmedy, hierop naijverig, wendden zich tot den bisschop van Parijs, die hen toen o.m. het lichaam van St-Quirin schonk (± 850). Deze heilige martelaar werd tot patroon der stad verheven en later de draak, waarmee hij steeds wordt afgebeeld, als stadsembleem gekozen. Waarschijnlijk is het de draak van het heidendom, die, na de verheffing van St-Quirin als patroon, in het land van Malmedy vernietigd werd.
- 16 **Herve.** 4,812 inwoners; 197 hectaren oppervlakte.
Wapen : in azuur St-Johannes de Dooper van goud, op een grond van hetzelfde, beladen met het wapen der provincie, zijnde in zilver een leeuw van keel, genageld en gekroond van goud, getongd van azuur en met dubbelen staart.
- 17 **Borgworm.** (*Waremmé*). 4,257 inwoners; 1,316 hectaren oppervlakte.
Wapen : in zilver een kasteel van keel, gevoegd van sabel, met drie torens, gedekt en gevaand van azuur.
- 18 **Charneux.** 1,477 inwoners; 1,443 hectaren oppervlakte.
Wapen : in goud een palmboom van sinopel, over alles heen een keper van azuur.

PROVINCIE LUIK


❖ **OUGRÉE** ❖
 Province de Liège
 : Provincie Luik :
 No 19



CAFÉ
HAG.

KOFFIE
HAG.

JEMEPPE - SUR - MEUSE
 Province de Liège
 : Provincie Luik :
 No. 20



CAFÉ
HAG.

KOFFIE
HAG.


❖ **STAVELOT** ❖
 Province de Liège
 : Provincie Luik :
 No. 21



CAFÉ
HAG.

KOFFIE
HAG.


❖ **VISÉ. WEZET** ❖
 Province de Liège
 : Provincie Luik :
 No. 22



CAFÉ
HAG.

KOFFIE
HAG.


❖ **SPRIMONT** ❖
 Province de Liège
 : Provincie Luik :
 No. 23



CAFÉ
HAG.

KOFFIE
HAG.


❖ **PEPINSTER** ❖
 Province de Liège
 : Provincie Luik :
 No. 24



CAFÉ
HAG.

KOFFIE
HAG.


SAINT-VITH. SANKT-VITH
 Province de Liège
 : Provincie Luik :
 No. 25



CAFÉ
HAG.

KOFFIE
HAG.


HERMALLE - SOUS - ARGENTEAU
 Province de Liège
 : Provincie Luik :
 No. 26



CAFÉ
HAG.

KOFFIE
HAG.

❖ **MOHA** ❖
 Province de Liège
 : Provincie Luik :
 No. 27



CAFÉ
HAG.

KOFFIE
HAG.

De coffeïne is van nadeeligen invloed op de stofwisseling. Gezetheid is een gevolg van onvolledige stofwisseling. Derhalve wordt door geneesheeren aan corpulenten de coffeïnevrije koffie HAG aanbevolen.

D^r W. S., te B.

HAG

HAG

PROVINCIE LUIK


Beschrijving der Blazoenen N^{rs} 19 tot 27.

- 19 **Ougrée.** 20,278 inwoners; 1,217 hectaren oppervlakte.
Wapen : in sinopel een steenen waterpomp van zilver, rustende op een voetstuk, gevormd door gebonden bezems van sabel.
- 20 **Jemeppe-sur-Meuse.** 14,129 inwoners; 442 hectaren oppervlakte.
Wapen : in keel een klimmende, aanzierende leeuw van goud, vergezeld van acht zilveren, zoomsgewijze geplaatste blokjes.
- 21 **Stavelot.** 4,876 inwoners; 5,685 hectaren oppervlakte.
Wapen : doorsneden; boven, in zilver een borstbeeld van Sint Remaclus van natuurlijke kleur; onder, in zilver een stappende wolf met een pakzadel, waaraan twee korven gevuld met steenen, alles van natuurlijke kleur. De stad dankt haar ontstaan aan de Prinselijke abdij van Stavelot, een stichting van den Christen-prediker der Ardennen, Sint Remaclus. Sigebert, koning van Austrasië, schonk den heilige in 665 een gebied van twaalf mijlen in het rond, waarop de abdij tot stand kwam. Om deze abdij ontwikkelde zich het dorp, in de oude charters « Stablot » of « Stabla » genoemd. De wapenfiguur in de onderste helft van het gemeentewapen is het embleem van bovengenoemde abdij.
- 22 **Wezet.** (*Visé.*) 4,590 inwoners; 622 hectaren oppervlakte.
Wapen : in azuur een schuinbalk van zilver. Dit wapen werd de gemeente verleend bij Koninklijk Besluit van 21 Juli 1923. N^r 13 vertoont het wapen, dat vóór dien tijd gevoerd werd.
- 23 **Sprimont.** 4,009 inwoners; 2,309 hectaren oppervlakte.
Wapen : in zilver een van goud gekroonde, genagelde en getongde leeuw van keel.
- 24 **Pepinster.** 3,084 inwoners; 987 hectaren oppervlakte.
Wapen : doorsneden; boven, in zilver drie leeuwen van sinopel, genageld en getongd van keel, gekroond van goud (Markgraafschap Franchimont); onder, in azuur vier molenijzers van goud, geplaatst 3 en 1. Tot 1848 maakte Pepinster deel uit van Theux, dat tot het gebied van het Markgraafschap Franchimont behoorde.
- 25 **Sankt-Vith.** (*Saint-Vith.*) 2,517 inwoners; 1,469 hectaren oppervlakte.
Wapen : in zilver een dubbelstaartige leeuw van keel; gekroond en genageld van goud. De tong van den leeuw (op het Hagzegel van goud) moet dus ook van keel zijn.
- 26 **Hermalle-sous-Argenteau.** 1,903 inwoners; 546 hectaren oppervlakte.
Wapen : gedeeld in drieën; 1, in zilver een dwarsbalk van azuur (Claris); 2, in zilver de Heilige Maagd, eveneens van zilver, gekroond van goud, dragende op haar linkerarm het Kindje Jesus, ook van zilver en gekroond van goud, de Maagd ondersteund door een aardbol van zilver en alles omringd met een stralenkrans van goud (Onze Lieve Vrouw van Aken); 3, in azuur drie vleugels van goud, geplaatst 2 en 1; bovendien staat de 2^o vleugel omgekeerd, de 3^o omgewend (de Laverne).
- 27 **Moha.** 1,814 inwoners; 551 hectaren oppervlakte.
Wapen : in zilver een dwarsbalk van keel, van boven vergezeld van een zespuntige ster van hetzelfde.

PROVINCIE LUIK

HEURE - LE - ROMAIN

Province de Liège
: Provincie Luik :
No. 28



CAFÉ
HAG.

KOFFIE
HAG.

THISNES

Province de Liège
: Provincie Luik :
No. 29




CAFÉ
HAG.

KOFFIE
HAG.

Fouron-Le-Comte, 's-Gravenvoeren

Province de Liège
: Provincie Luik :
No. 30




CAFÉ
HAG.

KOFFIE
HAG.

HAMOIR

Province de Liège
: Provincie Luik :
No. 31




CAFÉ
HAG.

KOFFIE
HAG.

LA GLEIZE

Province de Liège
: Provincie Luik :
No. 32




CAFÉ
HAG.

KOFFIE
HAG.

SLINS

Province de Liège
: Provincie Luik :
No. 33




CAFÉ
HAG.

KOFFIE
HAG.

ARGENTEAU

Province de Liège
: Provincie Luik :
No. 34




CAFÉ
HAG.

KOFFIE
HAG.

WASSEIGES

Province de Liège
: Provincie Luik :
No. 35



CAFÉ
HAG.

KOFFIE
HAG.

STOUMONT

Province de Liège
: Provincie Luik :
No. 36



CAFÉ
HAG.

KOFFIE
HAG.

De uitstekende werking door een geregeld gebruik van coffeïnevrije koffie HAG, in plaats van gewone koffie, heb ik kunnen constateeren bij tal van zenuwpatiënten en hart- en nierlijders. Bijzondere aanbeveling verdient het gebruik van koffie HAG bij slapeloosheid en vetzucht.

Dr. Méd. R. W. K. (Z.).

HAG

HAG

PROVINCIE LUIK


Beschrijving der Blazoenen N^{rs} 28 tot 36.

- 28 **Heure-le-Romain.** 1,470 inwoners; 663 hectaren oppervlakte.
Wapen : gedeeld; rechts, in zilver een Sint-Andrieskruis van keel, beladen met een hartschild van sabel, bezaaid met leliebloemen van goud (d'Heure); links, gedwarsbalkt van zilver en azuur van acht stukken, over alles heen een leeuw van keel (de Beurieux). Heure was een oude heerlijkheid met hooge, middelbare en lage jurisdictie, ressorteerende onder het allodiale hof van Luik en behoorrende aan de abdij van de vrouwen van Val-Benoît. Het gehucht Beurieux vormde een graafschap, afhankelijk van de abdij van Prüm en waarvan in de XVII^e en XVIII^e eeuw de families de Rossius, van Gavere en de Méan de titularissen werden.
- 29 **Thisnes.** 1,337 inwoners; 993 hectaren oppervlakte.
Wapen : in goud een leeuw van sabel, gekroond van het veld.
- 30 **s'Gravenvoeren.** (*Fouron-le-Comte.*) 1,299 inwoners; 1,335 hectaren oppervlakte.
Wapen : gevierendeeld; 1 en 4, in sabel een leeuw van goud, genageld en getongd van keel; 2 en 3, in zilver een leeuw van keel, genageld en getongd van azuur.
- 31 **Hamoir.** 1,213 inwoners; 1,090 hectaren oppervlakte.
Wapen : in zilver een leeuw van sinopel, genageld en getongd van keel.
- 32 **La Gleize.** 1,148 inwoners; 4,425 hectaren oppervlakte.
Wapen : gedwarsbalkt van zilver en sabel van tien stukken.
- 33 **Slins.** 943 inwoners; 638 hectaren oppervlakte.
Wapen : in azuur een Sint Maarten van goud, stappend op een lossen grond van hetzelfde.
- 34 **Argenteau.** 873 inwoners; 351 hectaren oppervlakte.
Wapen : in azuur een kruis van goud, beladen met vijf schelpen van keel en in elk kwartier vergezeld van vijf herkruiste kruisjes met spitsen voet van goud.
- 35 **Wasseiges.** 840 inwoners; 674 hectaren oppervlakte.
Wapen : in zilver drie adelaars van sabel en een schildhoofd van azuur, beladen met een vijfpuntige ster van goud.
- 36 **Stoumont.** 595 inwoners; 1,974 hectaren oppervlakte.
Wapen : in goud een schuinbalk van keel en een zoom van hetzelfde.

PROVINCIE LUIK

SOUGNÉ-REMOUCHAMPS

Province de Liège
: Provincie Luik :
No. 37




CAFÉ
HAG.

KOFFIE
HAG.

◆ BASSE - BODEUX ◆

Province de Liège
: Provincie Luik :
No. 38




CAFÉ
HAG.

KOFFIE
HAG.

↔ HERSTAL ↔

Province de Liège
: Provincie Luik :
No. 39




CAFÉ
HAG.

KOFFIE
HAG.

☞ ESNEUX ☞

Province de Liège
: Provincie Luik :
No. 40



CAFÉ
HAG.

KOFFIE
HAG.

◆ ATTENHOVEN ◆

Province de Liège
: Provincie Luik :
No. 41




CAFÉ
HAG.

KOFFIE
HAG.

◆ SART ◆

Province de Liège
: Provincie Luik :
No. 42




CAFÉ
HAG.

KOFFIE
HAG.

◆ TREMBLEUR ◆

Province de Liège
: Provincie Luik :
No. 43




CAFÉ
HAG.

KOFFIE
HAG.

HENRI-CHAPELLE. HENDRIK-CAPELLE

Province de Liège
: Provincie Luik :
No. 44

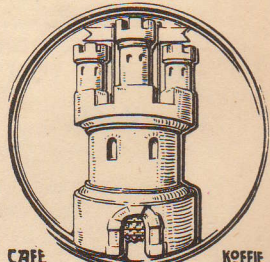


CAFÉ
HAG.

KOFFIE
HAG.

↘ DALHEM ↘

Province de Liège
: Provincie Luik :
No. 45



CAFÉ
HAG.

KOFFIE
HAG.

HAG

Gaarne verklaar ik U hierbij dat ik koffie HAG in menig geval heb aangeraden, en dat ik zelf nu geen andere koffie meer gebruik.

Dr. R. R., te A.

HAG

PROVINCIE LUIK

Beschrijving der Blazoenen N^os 37 tot 45.

- 37 **Sougné-Remouchamps.** 2.241 inwoners ; 2.400 hectaren oppervl.
Wapen : in zilver een leeuw van keel met dubbelen staart, gekroond, getongd en genageld van goud (Limburg). Remouchamps was eertijds een deel van Aywaille, dat tot het eind der XVIIIe eeuw tot het Hertogdom Luxemburg behoorde. Het was tevens de zetel van het Hof van Remouchamps, dat als zegel « St. Petrus, staande in een schip » voerde. Sougné maakte deel uit van het eertijds Limburgsche Sprimont. In het gemeentewapen nu is Sougné vertegenwoordigd door den Limburgschen leeuw en Remouchamps door den bij het wapen behoorenden schildhouder Sint-Petrus.
- 38 **Basse-Bodeux.** 421 inwoners; 1.706 hectaren oppervlakte.
Wapen : in keel drie omgekeerde droogscheerderscharen van zilver.
- 39 **Herstal.** 27.024 inwoners; 1.579 hectaren oppervlakte.
Zegel : rechts, een getakte en gebladerde boom op een rijzenden grond; links, een torentje, eveneens op een rijzenden grond. Doelt het torentje misschien op de zeer oude overblijfselen met torentje van het kasteel van den Algemeenen Holmeier Pepijn van Herstal (687-714) ?
- 40 **Esneux.** 4.099 inwoners; 2.621 hectaren oppervlakte.
Zegel : een burcht met drie gekanteelde torentjes. In de gemeente treft men de imposante ruïne van het kasteel Montfort aan, een sterkte, die in de middeleeuwsche geschiedenis meermalen naar voren komt.
- 41 **Attenhoven.** 2.064 inwoners; 534 hectaren oppervlakte.
Zegel : een Sint-Remigius met mijter en stralenkrans, houdende in de rechterhand een fleschje en in de linker- een bisschopsstaf; omgeven van een gotischen boogrand.
- 42 **Sart.** 2.199 inwoners; 5.687 hectaren oppervlakte.
Zegel : rechts, Sint-Lambertus en links, het Luiksche perron; alles van onderen vergezeld van zes ovens van Sart. In de XVe eeuw bezat Sart een rijke metaal- industrie met een groot aantal smederijen. In dat industriele centrum richtten de Luikenaren in 1458 hun « perron », symbool der stedelijke vrijheid op, welk monument thans nog op de markt van het dorp aanwezig is.
- 43 **Trembleur.** 2.262 inwoners; 693 hectaren oppervlakte.
Zegel : een engel houdende in elke hand een schild, het rechterbeladen met drie leeuwen, het linker- met een burcht.
- 44 **Hendrik-Capelle. Hendrikapelle. (Henri-Chapelle.)** 1.560 inwoners; 1.491 hectaren oppervlakte.
Zegel : Sint-Joris te paard, den draak nedervellend.
- 45 **Dalhem.** 969 inwoners; 225 hectaren oppervlakte.
Zegel : een geopend en verlicht kasteel, getopt met drie gekanteelde en verlichte torentjes, de middelste grooter dan de beide andere. Tusschen de torentjes twee vlaggen. De machtige Graven van Dalhem, die reeds in de Xe eeuw in de geschiedenis optreden, bezaten hier een sterk kasteel, dat door Hertog Hendrik II van Brabant in 1243 werd veroverd.

PROVINCIE LUIK

CLERMONT

Province de Liège
: Provincie Luik :
No. 46




CAFÉ
HAG.

KOFFIE
HAG.

LORCÉ

Province de Liège
: Provincie Luik :
No. 47




CAFÉ
HAG.

KOFFIE
HAG.

SAIVE

Province de Liège
: Provincie Luik :
No. 48



CAFÉ
HAG.

KOFFIE
HAG.

N^r 49.

N^r 50.

N^r 51.

N^r 52.

N^r 53.

N^r 54.

HAG

De uitstekende werking door een geregeld gebruik van coffeïnevrije koffie HAG, in plaats van gewone koffie bereikt, heb ik kunnen constateren bij tal van zenuwpatiënten, hart- en nierlijders. Bijzondere aanbeveling verdient het gebruik van koffie HAG bij slapeloosheid en vetzucht.

Dr. Med. R. W. K. (Z.)

HAG

PROVINCIE LUIK

Beschrijving der Blazoenen N^{rs} 46 tot 54.

- 46 **Clermont.** 781 inwoners; 1.624 hectaren oppervlakte.
Zegel: Sint-Jacob in pelgrimgewaad met staf en bedelzak.
- 47 **Lorcé.** 463 inwoners; 1.291 hectaren oppervlakte.
Zegel: Sint-Joris te paard, den duivel vellende, ter rechterzijde vergezeld van de letter « S » en ter linker- van de letter « G » (Sint-George).
- 48 **Saive.** 1.504 inwoners; 496 hectaren oppervlakte.
Zegel: een Luiker-perron ter rechterzijde begeleid van een Sint-Pieter, het hoofd gewend naar links, houdende in de rechterhand een sleutel, den sleutelbaard omhoog en naar links, de linkerhand rustende op een wapenschild, opgehangen aan het perron en beladen met het wapen van Mean hetwelk is: in zilver een eikeboom van natuurlijke kleur, met vruchten van goud, staande op een rijzenden grond van sinopel; over den stam een adelaar van sabel, gebekt en gepoot van keel en houdende in zijn klauwen een verkorten, smallen dwarsbalk van goud. Het schild getopt met een kroon van negen paarlen, overtopt met een uitkomenden adelaar van het schild en vastgehouden door twee griffioenen van goud, genageld en getongd van keel, houdende elk een banier van sabel, beladen met de letters L. I. L. van goud, overtopt met een keizerlijke kroon.

PROVINCIE LUIK

CLERMONT

Province de Liège
: Provincie Luik :
No. 46




CAFÉ
HAG.

KOFFIE
HAG.

LORCÉ

Province de Liège
: Provincie Luik :
No. 47




CAFÉ
HAG.

KOFFIE
HAG.

SAIVE

Province de Liège
: Provincie Luik :
No. 48



CAFÉ
HAG.

KOFFIE
HAG.

LANDEN

Province de Liège
: Provincie Luik :
No. 49




CAFÉ
HAG.

KOFFIE
HAG.

LANDEN

Province de Liège
: Provincie Luik :
No. 50




CAFÉ
HAG.

KOFFIE
HAG.

RAHIER

Province de Liège
: Provincie Luik :
No. 51




CAFÉ
HAG.

KOFFIE
HAG.

AMBLÈVE • AMEL

Province de Liège
: Provincie Luik :
No. 52



CAFÉ
HAG.

KOFFIE
HAG.

De uitstekende werking door een geregeld gebruik van coffeëvrije koffie HAG, in plaats van gewone koffie bereikt, heb ik kunnen constateeren bij tal van zenuwpatiënten, hart- en nierlijders. Bijzondere aanbeveling verdient het gebruik van koffie HAG bij slapeloosheid en vetzucht.

Dr. Med. R. W. K. (Z.)

HAG

HAG

PROVINCIE LUIK

Beschrijving der Blazoenen N^{rs} 46 tot 52.

- 46 **Clermont.** 781 inwoners; 1.624 hectaren oppervlakte.
Zegel : Sint-Jacob in pelgrimsgewaad met staf en bedelzak.
- 47 **Lorcé.** 463 inwoners; 1.291 hectaren oppervlakte.
Zegel : Sint-Joris te paard, den duivel vellende, ter rechterzijde vergezeld van de letter « S » en ter linker- van de letter « G » (Sint-George).
- 48 **Saive.** 1.504 inwoners; 496 hectaren oppervlakte.
Zegel : een Luiker-perron ter rechterzijde begeleid van een Sint-Pieter, het hoofd gewend naar links, houdende in de rechterhand een sleutel, den sleutelbaard omhoog en naar links, de linkerhand rustende op een wapenschild, opgehangen aan het perron en beladen met het wapen van Mean hetwelk is : in zilver een eikeboom van natuurlijke kleur, met vruchten van goud, staande op een rijzenden grond van sinopel; over den stam een adelaar van sabel, gebekt en gepoot van keel en houdende in zijn klauwen een verkorten, smallen dwarsbalk van goud. Het schild getopt met een kroon van negen paarlen, overtopt met een uitkomenden adelaar van het schild en vastgehouden door twee griffioenen van goud, genageld en getongd van keel, houdende elk een banier van sabel, beladen met de letters L.I.L., van goud, overtopt met een keizerlijke kroon.
- 49 **Landen.** 3.676 inwoners; 779 hectaren oppervlakte.
Wapen : van zilver met een leeuw van sabel, genageld en getongd van keel met gespleten en schuinkruiselings geplaatsten staart.
- 50 **Landen.** 3.676 inwoners; 779 hectaren oppervlakte.
Zegel : met het schild van zilver met een leeuw van sabel, genageld en getongd van keel met gespleten en schuinkruiselings geplaatsten staart. Het schild overtopt met een gekleeden voorarm, een diploma of gemeentelijk charter zwaaiend. Dit alles begeleid van twee boompjes.
Dit merkwaardig zegel bewijst welk groot belang de gemeenten aan hun vrijheidscharter hechten.
- 51 **Rahier.** 426 inwoners; 1.432 hectaren oppervlakte.
Wapen : in keel, drie droogscheerderscharen van zilver, de einden naar omlaag. Het is het blazoen der familie van denzelfden naam. Antoine de Rahier bekleedde in de XIIIe eeuw, het ambt van Meier van Rahier. Zijn mannelijke afstammelingen oefenden dit ambt uit tot aan de Fransche omwenteling.
- 52 **Amel. (Amblève).** 1.633 inwoners; 3.820 hectaren oppervlakte.
Wapen : rechts, gedwarsbalkt van tien stukken, zilver en lazuur, met een dubbelstaartigen leeuw van keel, genageld, getongd en gekroond van goud, over alles heen; links in lazuur een golvenden zilveren dwarsbalk.
In de rechterhelft van het schild zien wij het wapen van het Hertogdom Luxemburg van hetwelk Amel deel uitmaakte; de linkerhelft herinnert aan de rivier waaraan de gemeente haar naam verschuldigd is.