

PROVINCIE HENEGOUWEN



Gevierendeeld : 1 en 4, in goud een leeuw van sabel, getongd en genageld van keel; 2 en 3, in goud een leeuw van keel, getongd en genageld van azuur. Het eerste en vierde kwartier van dit provinciewapen bestaat uit den Vlaamscher, het tweede en derde kwartier uit den Hollandschen leeuw.

Toen de Romeinen, onder Julius Cæsar, in het begin van onze jaartelling in het land tusschen de Samber en de Schelde doordrongen, troffen zij hier een Germaansche volksstam, de Nerviërs, aan. Na de onderwerping van dezen volksstam, vestigden zich tal van Romeinen in deze landstreek, die, door de vele verkeerswegen welke haar doorsneden, tot bloei geraakte. In de IIIe eeuw werd door de invallen der Germanen, deze periode van bloei echter weer geheel te niet gedaan. Vooral toen Stilichio de Romeinsche troepen van de Noord-Gallische grenzen terug riep, kregen de Salische Franken hier vrij spel (omstreeks 430) en werd het land een deel van het Frankische rijk.

Tijdens de Merovingsche regeering ontstond hier een gouw, die, naar haar Noordgrens de Haine « Henegouwen », gouw aan de Haine, genoemd werd. Zij nam spoedig weer in bloei toe en het Christendom, dat tijdens de Romeinsche overheersching hier reeds was doorgedrongen, maar door de verwoesting der Germaansche invallen verdwenen was, werd weer verkondigd.

In het midden der IXe eeuw vormde deze gouw een graafschap (Comitatus-Hainoensis), onder een gravengeslacht, waarvan Giselbert van Mansuarië, schoonzoon van Keizer Lotharius, de stamvader en Reinier Langhals (overleden 916) een van de meest op den voorgrond tredende graven was. Een erfdochter uit dit geslacht was Richilde van Henegouwen (overleden 1083), die door haar huwelijk met Boudewijn VI van Vlaanderen, beide graafschappen tijdelijk vereenigde. Deze Boudewijn VI (1067-1070) was dan in Henegouwen de eerste graaf van dien naam.

Zijn oudste zoon Arnold volgde hem in 1070 in Vlaanderen op, maar moest reeds in 1072 het bestuur aan zijn oom Robert de Fries afstaan. De tweede zoon, Boudewijn II, volgde zijn vader in Henegouwen op en het was diens achterkleinzoon, Boudewijn V (1171-1195) die door zijn huwelijk met Margaretha van den Elzas, Gravin van Vlaanderen, Henegouwen en Vlaanderen weer vereenigde.

Het blazoen dezer oude graven van Henegouwen bestond uit een gouden veld,

beladen met drie kepers van keel. Anderen beweren weer dat deze kepers van sabel geweest zijn (zie het wapen van Zinnik, Heneg, n. 5).

De zoon uit bovenbedoeld huwelijk. Boudewijn VI (in Vlaanderen Boudewijn IX, 1194-1205), de stichter van het Latijnsche Keizerrijk te Konstantinopel, zou dit oude embleem der Henegouwsche vorsten, op aandringen van zijn Vlaamsche onderdanen, tegen den Vlaamschen leeuw verwisseld hebben en men kan het wapen als volgt beschreven vinden : « een schild van goud, beladen met een zwarten leeuw, geklauwd en getongd van rood, de helm gekroond, als helmteeken een pyramidale hoed, tegen gedwarsbalkt van zilver en rood, getopt met een pluim van haneveeren en als wapenkreet : « Hanault au noble comte. »

Boudewijn van Konstantinopel schonk zijn erflanden aan de oudste zijner beide dochters, Johanna, gehuwd met den krijgshaftigen Prins Ferdinand van Portugal.

Daar dit huwelijk kinderloos bleef, werd deze Johanna in 1244 door haar jongere zuster Margaretha opgevolgd. Deze laatste was eerst met Bocharid van Avennes, en later met Willem van Dampierre gehuwd. In 1246 werd Henegouwen aan de kinderen uit het eerste huwelijk, dus aan die van Avennes, en Vlaanderen, aan de nazaten uit het tweede huwelijk, aan de Dampierres, toegewezen. Jan van Avennes, die alleen in naam Graaf van Henegouwen was, huwde Aleida, de dochter van Graaf Floris IV van Holland, waardoor hun zoon Jan II, in 1299, behalve in Henegouwen, ook in Holland en Zeeland aan de regeering kwam. Diens zoon Willem I (in Holland, Willem II, 1304-1307) vierendeelde den Vlaamschen met den Hollandschen leeuw, een blazoeneering die thans nog het wapen der provincie uitmaakt, en die ook in een aantal Belgische en Nederlandsche wapens nog voorkomt. Men zie, b. v. Halle, prov. Brab. nr 21; Bergen, prov. Heneg., nr 24 en Hannuit, prov. Luik, nr 14. Ook de Nederlandsche stad Rotterdam voert deze vier leeuwen in haar wapen.

Nadat Willem II in 1345 bij Stavoren, in Friesland (Nederland), in den strijd tegen de oude vijanden der Hollandsche graven, de Friezen, het leven liet, werd hij door zijn oudere zuster Margaretha opgevolgd. Deze was gehuwd met den Duitschen Keizer, Lodewijk van Beieren, waardoor het gevierendeelde Vlaamsch-Hollandsche bla-
zoen nogmaals, met Beieren, gevierendeeld werd en wel : 1 en 4 Beieren, d. i. geruit van zilver en blauw; 2 en 3, gevierendeeld, Vlaanderen en Holland. (Zie gemeentewapen van Halle, prov. Brab., nr 21). Bij dit wapen behoorde een gekroonde helm met, als helmteeken een natuurlijken pauwestaart. Na Margaretha regeerden eerst haar beide zonen, Willem III en Albrecht; daarna haar kleinzoon, Willem IV en, ten slotte, diens ongelukkige dochter Jacoba, (1417-1433), die van al haar bezittingen ten behoeve van Philips den Goeden van Burgondië afstand deed. Met de overige Burgondische bezittingen verviel het graafschap Henegouwen in 1477 aan het Habsburgsche Huis, dat het tot de Fransche omwenteling behield. De Vrede der Pyreneeën (1659) had intusschen het Zuidelijk gedeelte, met Valenciennes als hoofdstad, bij Frankrijk gevoegd, waar het nu nog een deel van het Noorder Departement uitmaakt. Het overige deel vormde, onder Napoleon, met het Waalsche Tournaisis (Doornijk), het Namensche district; Charleroi en gedeelten van Brabant en Luik, het departement Jemappes. In 1815 werd het een Nederlandsche, en sedert 1830 de huidige Belgische provincie Henegouwen, met Bergen als hoofdstad.

PROVINCIE HENEGOUWEN


✦ ATH ✦ AATH ✦
: Province de Hainaut :
Provincie Henegouwen
No. 1




☞ CHARLEROI ☞
: Province de Hainaut :
Provincie Henegouwen
No. 2



^ CHÂTELET ^
: Province de Hainaut :
Provincie Henegouwen
No. 3




✦ ST. GHISLAIN ✦
: Province de Hainaut :
Provincie Henegouwen
No. 4



SOIGNIES ✦ ZINIK ✦
: Province de Hainaut :
Provincie Henegouwen
No. 5




^ COURCELLES ^
: Province de Hainaut :
Provincie Henegouwen
No. 6



☞ BAILLEUL ☞
: Province de Hainaut :
Provincie Henegouwen
No. 7



TOURNAI. DOORNIK
: Province de Hainaut :
Provincie Henegouwen
No. 8



☞ GILLY ☞
: Province de Hainaut :
Provincie Henegouwen
No. 9



Wie de schadelijke werking der colfeïne wil ontgaan en toch koffie wil gebruiken, vindt in koffie Hag de colfeïnevrije koffiëboonen, een product dat volgens onze scheikundigen, in reuk en smaak niet met gewone koffie verschilt.
Moleschott, 6^e jaarg. n^o 31.



PROVINCIE HENEGOUWEN

Beschrijving der Blazoenen N^{rs} 1 tot 9.

- 1 **Aath. Aat. (Ath).** 10,261 inwoners; 1,553 hectaren oppervlakte.

Wapen : in goud een dubbele adelaar van sabel, gebekt en geklauwd van keel, hebbende voor de borst een schildje van goud, beladen met een van keel getongden en genagelden leeuw van sabel. Deze combinatie van het Keizerlijke en Vlaamsche embleem vindt haar oorzaak daar in, dat Aat, als een leen van het Keizerrijk, eertijds aan Vlaanderen behoorde.

- 2 **Charleroi.** 27,689 inwoners; 366 hectaren oppervlakte.

Wapen : in sabel een van keel getongde en genagelde leeuw van goud, hebbende in zijn rechter voorklauw een zwaard van hetzelfde en een schildhoofd van zilver, beladen met een lelie van keel.

- 3 **Châtelet.** 15,056 inwoners; 1,142 hectaren oppervlakte.

Wapen : in blauw de halve afbeelding van een bisschop van zilver.

- 4 **St-Ghislain.** 4,548 inwoners; 397 hectaren oppervlakte.

Wapen : gedeeld; rechts, in goud een halve adelaar van sabel en links in azuur drie leliën van goud.

- 5 **Zinnik** (op het zegel werd foutief gedrukt « Zinik »). (*Soignies*). 10,700 inwoners; 2,274 hectaren oppervlakte.

Wapen : gedeeld; rechts, in sinopel een kruis van zilver; links, in goud drie kepers van sabel. De linker wapenhelft vertoont het aloude wapen van Henegouwen, de rechter dat van Savoye, echter met dit verschil, dat Savoye voert : in rood een zilveren kruis. Het wapen zou n. l. geschonken zijn door Thomas van Savoye en Johanna van Henegouwen.

- 6 **Courcelles.** 19,000 inwoners; 1,445 hectaren oppervlakte.

Wapen : in zilver een schuinbalk van keel, van boven vergezeld van een leeuw van sabel, genageld, getongd en gekroond van goud.

- 7 **Bailleul.** 491 inwoners; 416 hectaren oppervlakte.

Wapen : gevierendeeld; 1 en 4, in zilver drie bijen van keel, de links-bovenste in de richting van een linkerschuinbalk, de andere twee in tegengestelde richting; 2 en 3, van zilver getralied van sabel en een hartschild van goud, beladen met een dwarsbalk van sabel, van boven vergezeld van drie merletten van keel.

- 8 **Doornik. (Tournai).** 38,000 inwoners; 1,564 hectaren oppervlakte.

Wapen : in keel een, van drie hangtorens voorzien, kasteel van zilver en een schildhoofd van azuur, beladen met drie leliën van goud. Het zilveren kasteel op rood, is het oorspronkelijke stadswapen. Als dank voor haar trouw, gaf Karel VI, Koning van Frankrijk, haar in September 1426 het recht het Fransche koninklijke embleem als schildhoofd te voeren. Doornik stond toen n. l. rechtstreeks onder den Franschen koning.

- 9 **Gilly.** 25,607 inwoners; 730 hectaren oppervlakte.

Het is ons niet bekend of deze gemeente een wapen voert, maar de beschrijving van haar zegel luidt als volgt : Een St-Remy gemijterd en in pontificaal gewaad, in zijn rechter hand een fleschje waarboven een duif en in de linkerhand een bischopsstaf. De heilige is voor een sleutel geplaatst, die met den bischopsstaf een St-Andrieskruis vormt. De oudst teruggevonden afdruk van dit zegel dateert van 1703.

PROVINCIE HENEGOUWEN

BINCHE ❖ BING

: Province de Hainaut :
Provincie Henegouwen
No. 10




CAFÉ
HAG.

KOFFIE
HAG.

Braine-le-Comte. 's-Gravenbrakel

: Province de Hainaut :
Provincie Henegouwen
No. 11




CAFÉ
HAG.

KOFFIE
HAG.

CHIÈVRES

: Province de Hainaut :
Provincie Henegouwen
No. 12




CAFÉ
HAG.

KOFFIE
HAG.

PERONNES

: Province de Hainaut :
Provincie Henegouwen
No. 13



CAFÉ
HAG.

KOFFIE
HAG.

CHIMAI

: Province de Hainaut :
Provincie Henegouwen
No. 14



CAFÉ
HAG.

KOFFIE
HAG.

GHLIN

: Province de Hainaut :
Provincie Henegouwen
No. 15




CAFÉ
HAG.

KOFFIE
HAG.

RŒULX

: Province de Hainaut :
Provincie Henegouwen
No. 16




CAFÉ
HAG.

KOFFIE
HAG.

LESSINES. LESSEN

: Province de Hainaut :
Provincie Henegouwen
No. 17




CAFÉ
HAG.

KOFFIE
HAG.

GOSSELIES

: Province de Hainaut :
Provincie Henegouwen
No. 18



CAFÉ
HAG.

KOFFIE
HAG.



De uitstekende werking door een geregeld gebruik van coffeinevrije koffie Hag, in plaats van gewone koffie bereikt, heb ik kunnen constateeren bij tal van zenuwpatiënten, hart- en nierlijders. Bijzondere aanbeveling verdient het gebruik van koffie Hag bij slapeloosheid en vetzucht.



PROVINCIE HENEGOUWEN


Beschrijving der Blazoenen N^{rs} 10 tot 18.

- 10 **Bing.** (*Binche*). 10,703 inwoners; 354 hectaren oppervlakte.
Wapen : in zilver een, van keel getongde, leeuw van sabel.
- 11 **'s Gravenbrakel.** (*Braine-le-Comte*). 9,339 inwoners; 4,000 hectaren oppervlakte.
Wapen : in zilver een burcht van sabel.
- 12 **Chièvres.** 3,233 inwoners; 2,160 hectaren oppervlakte.
Wapen : in keel drie leeuwen van goud.
- 13 **Péronnes.** 5,124 inwoners; 1,012 hectaren oppervlakte.
Wapen : in azuur een wereldbol van zilver, omgord van hetzelfde en gekruist van goud.
- 14 **Chimay** (op het zegel werd foutief gedrukt « Chimai »). 3,290 inwoners; 4,473 hectaren oppervlakte.
Wapen : in keel een, in de richting van een schuinbalk geplaatst, zwaard van zilver met een gevest van goud.
- 15 **Ghlin.** 5,833 inwoners; 2,200 hectaren oppervlakte.
Wapen : gevierendeeld : 1 en 4 : in zilver drie disselbijlen van keel; 2 en 3 : in zilver drie dwarsbalken van keel.
- 16 **Rœulx.** 2,878 inwoners; 1,058 hectaren oppervlakte.
Wapen : in sinopel een, van keel getongde zilveren leeuw, in den rechter voorklauw een zesspakig gouden wiel houdend.
17. **Lessen.** (*Lessines*). 10,592 inwoners; 1,047 hectaren oppervlakte.
Wapen : in keel drie dwarsbalken van goud en over alles heen een sleutel van zilver. Het oudst bekende stadszegel uit de XIII^e eeuw vertoont de afbeelding van den stadspatroon St-Petrus. In den loop van de XVI^e eeuw wordt het zegel gewijzigd en het bevat dan het wapen der oude heeren van Lessines, zijnde : in rood, 3 dwarsbalken van goud. Boven het schild het borstbeeld van den heilige en zijn attriboot, de twee sleutels. Als in het begin der XVII^e eeuw het zegel opnieuw een verandering ondergaat, verdwijnt de afbeelding van den heilige geheel en wordt één der sleutels eenvoudig op het blazoën der heeren gelegd.
- 18 **Gosselies.** 9,900 inwoners; 1,188 hectaren oppervlakte.
Wapen : in keel een toren van goud.

PROVINCIE HENEGOUWEN

❖ PÉRUWEL ❖

: Province de Hainaut :
Provincie Henegouwen
No. 19



CAFÉ
HAG.

KOFFIE
HAG.

☪ LEUZE ☪

: Province de Hainaut :
Provincie Henegouwen
No. 20




CAFÉ
HAG.

KOFFIE
HAG.

ENGHÏEN. EDINGEN

: Province de Hainaut :
Provincie Henegouwen
No. 21




CAFÉ
HAG.

KOFFIE
HAG.

☪ BEAUMONT ☪

: Province de Hainaut :
Provincie Henegouwen
No. 22




CAFÉ
HAG.

KOFFIE
HAG.

☪ POTTES ☪

: Province de Hainaut :
Provincie Henegouwen
No. 23




CAFÉ
HAG.

KOFFIE
HAG.

❖ MONS. BERGEN ❖

: Province de Hainaut :
Provincie Henegouwen
No. 24



CAFÉ
HAG.

KOFFIE
HAG.

☪ JUMET ☪

: Province de Hainaut :
Provincie Henegouwen
No. 25




CAFÉ
HAG.

KOFFIE
HAG.

❖ WASMES ❖

: Province de Hainaut :
Provincie Henegouwen
No. 26



CAFÉ
HAG.

KOFFIE
HAG.

☪ JEMAPPES ☪

: Province de Hainaut :
Provincie Henegouwen
No. 27



CAFÉ
HAG.

KOFFIE
HAG.




Speciaal bij nerveuze mensen en hartpatiënten heb ik, met uitstekende resultaten, van koffie HAG gebruik gemaakt. Naast de bekende hygiënische eigenschappen waardeer ik bij koffie HAG bijzonder het heerlijke aroma en den fijnen pittigen smaak.



PROVINCIE HENEGOUWEN

BOUSSU

: Province de Hainaut:
Provincie Henegouwen
No. 28




CAFÉ
HAG.

KOFFIE
HAG.

DOUR

: Province de Hainaut:
Provincie Henegouwen
No. 29




CAFÉ
HAG.

KOFFIE
HAG.

PÂTURAGES

: Province de Hainaut:
Provincie Henegouwen
No. 30




CAFÉ
HAG.

KOFFIE
HAG.

BINCHE

: Province de Hainaut:
Provincie Henegouwen
No. 31



CAFÉ
HAG.

KOFFIE
HAG.

CUESMES

: Province de Hainaut:
Provincie Henegouwen
No. 32



CAFÉ
HAG.

KOFFIE
HAG.

CHAPPELLE - LEZ - HERLAIMONT

: Province de Hainaut:
Provincie Henegouwen
No. 33




CAFÉ
HAG.

KOFFIE
HAG.

ECAUSSINNES - D'ENGHIEN

: Province de Hainaut:
Provincie Henegouwen
No. 34




CAFÉ
HAG.

KOFFIE
HAG.

FONTAINE-L'ÉVÊQUE

: Province de Hainaut:
Provincie Henegouwen
No. 35




CAFÉ
HAG.

KOFFIE
HAG.

HAINÉ-SAINT-PAUL

: Province de Hainaut:
Provincie Henegouwen
No. 36



CAFÉ
HAG.

KOFFIE
HAG.

Niets behoeven wij te missen als wij het cultuurgif, coffeïne, willen mijden, immers in de koffie HAG vinden wij een veredelde boonenkoffie wijd de onaangename bittere smaak der coffeïne ontbreekt, zoodat het pittige, volle en verzadigende aroma der fijne koffie-melange des te meer naar voren treedt.

Dr. V. A., te A.


HAG

HAG

PROVINCIE HENEGOUWEN

HAINÉ-SAINÉ-PIERRE

: Province de Hainaut:
Provincie Henegouwen
No. 37




CAFÉ
HAG.

KOFFIE
HAG.

MORLANWELZ

: Province de Hainaut:
Provincie Henegouwen
No. 38



CAFÉ
HAG.

KOFFIE
HAG.

FLEURUS

: Province de Hainaut:
Provincie Henegouwen
No. 39




CAFÉ
HAG.

KOFFIE
HAG.

LEVAL-TRAHEGNIES

: Province de Hainaut:
Provincie Henegouwen
No. 40



CAFÉ
HAG.

KOFFIE
HAG.

THUIN

: Province de Hainaut:
Provincie Henegouwen
No. 41



CAFÉ
HAG.

KOFFIE
HAG.

TRAZEGNIES

: Province de Hainaut:
Provincie Henegouwen
No. 42



CAFÉ
HAG.

KOFFIE
HAG.

BOIS-D'HAINÉ

: Province de Hainaut:
Provincie Henegouwen
No. 43




CAFÉ
HAG.

KOFFIE
HAG.

ELOUGES

: Province de Hainaut:
Provincie Henegouwen
No. 44




CAFÉ
HAG.

KOFFIE
HAG.

ERQUELINNES

: Province de Hainaut:
Provincie Henegouwen
No. 45



CAFÉ
HAG.

KOFFIE
HAG.



De proefnemingen met coffeïnevrije koffie HAG hebben goede resultaten gehad. Voor hartlijders en zenuwpatiënten is koffie HAG een aangenaam en voldoende genotmiddel. Koffie HAG verdient echter algemeen aanbeveling omdat ook smaak en aroma bijzonder fijn zijn en de schadelijke werking ontbreekt. Dr. D. R. (Z.)



PROVINCIE HENEGOUWEN


Beschrijving der Blazoenen N^{rs} 37 tot 45.

- 37 **Haine-Saint-Pierre.** 7,136 inwoners; 501 hectaren oppervlakte.
Wapen : in azuur een schuinbalk van goud, in het schildhoofd beladen met een wassenaar van goud en vergezeld van zes zoomsgewijze gerangschikte penningen van goud.
- 38 **Morlanwelz.** 8,236 inwoners; 963 hectaren oppervlakte.
Wapen : gevierendeeld; 1 en 4, in goud een van keel getongde en genagelde leeuw van sabel; 2 en 3, in goud een van azuur getongde en genagelde leeuw van keel.
- 39 **Fleurus.** 6,674 inwoners; 1,507 hectaren oppervlakte.
Wapen : in goud een van keel genagelde, getongde en gekroonde leeuw van sabel. Het is het Naamsche blazoën, echter zonder den schuinbalk, en de kroon op den leeuw van keel in plaats van goud. Fleurus werd door den graaf van Namen Hendrik I, den Blinden, tot den rang van stad verheven (1155). Behalve verscheidene andere privilegies vergunde hij den inwoners, de plaats met muren en grachten te omringen.
- 40 **Leval-Trahegnies.** 6,498 inwoners; 776 hectaren oppervlakte.
Wapen : gevierendeeld; 1 en 4, in goud twee afgewende dolfijnen van keel (Prevost, gezegd « de Leval »; 2 en 3, in azuur drie windhondenkoppen van zilver (Froidmont).
- 41 **Thuin.** 6,629 inwoners; 1,544 hectaren oppervlakte.
Wapen : in azuur, bezaaid met blokjes van zilver, een leeuw van hetzelfde, getongd en genageld van keel.
- 42 **Trazegnies.** 6,797 inwoners; 892 hectaren oppervlakte.
Wapen : geschuinbalkt van goud en azuur met een schaduwleeuw over alles heen en een uitgeschulpten schildzoom. Het is het embleem van het edele, machtige en invloedrijke geslacht der Trazegnies, dat in de heerlijkheid van dien naam zijn bakermat vond. Reeds de balladen en legenden uit het begin der XII^e eeuw verhalen ons de tragedie van den kruisvaarder Baron Gillon de Trazegnies, den Moedige, en zijn beide vrouwen Maria van Ostrevant en Graciana, dochter van den Sultan van Babylonie.
- 43 **Bois-d'Haine.** 4,207 inwoners; 319 hectaren oppervlakte.
Wapen : in goud een dubbele adelaar van sabel, gekroond van 't veld.
- 44 **Elouges.** 5,111 inwoners; 995 hectaren oppervlakte.
Wapen : gevierendeeld; 1 en 4, in goud een leeuw van sabel, getongd en genageld van keel; 2 en 3, in goud een leeuw van keel, getongd en genageld van azuur.
- 45 **Erquelines.** 4,487 inwoners; 707 hectaren oppervlakte.
Wapen : in azuur een dwarsbalk van goud, vergezeld van drie leeuwenkoppen van hetzelfde, getongd van keel en een uitgeschulpten schildzoom, eveneens van goud.

PROVINCIE HENEGOUWEN

LA HESTRE

: Province de Hainaut :
Provincie Henegouwen
No. 46




CAFÉ
HAG.

KOFFIE
HAG.

RESSAIX

: Province de Hainaut :
Provincie Henegouwen
No. 47




CAFÉ
HAG.

KOFFIE
HAG.

AISEAU

: Province de Hainaut :
Provincie Henegouwen
No. 48




CAFÉ
HAG.

KOFFIE
HAG.

BLATON

: Province de Hainaut :
Provincie Henegouwen
No. 49




CAFÉ
HAG.

KOFFIE
HAG.

HAVRÉ

: Province de Hainaut :
Provincie Henegouwen
No. 50



CAFÉ
HAG.

KOFFIE
HAG.

NIMY

: Province de Hainaut :
Provincie Henegouwen
No. 51




CAFÉ
HAG.

KOFFIE
HAG.

SENEFFE

: Province de Hainaut :
Provincie Henegouwen
No. 52



CAFÉ
HAG.

KOFFIE
HAG.

TEMPLEUVE

: Province de Hainaut :
Provincie Henegouwen
No. 53




CAFÉ
HAG.

KOFFIE
HAG.

TRIVIÈRES

: Province de Hainaut :
Provincie Henegouwen
No. 54



CAFÉ
HAG.

KOFFIE
HAG.



Hierbij deel ik U mede dat Uwe coffeinevrije koffie HAG in geur niet onderdoet voor andere koffie. Op gezondheidsoogpunt is zij verre boven de andere soorten te verkiezen. Ik hoop dat Uw produkt meer en meer door huismoeders zal worden gewaardeerd, in het belang van de gezondheid der huisgenoten.

D^r H. F. in Z.



PROVINCIE HENEGOUWEN

Beschrijving der Blazoenen N^{rs} 46 tot 54.

- 46 **La Hestre.** 4,252 inwoners; 155 hectaren oppervlakte.
Wapen : gedwarsbalkt van zilver en azuur van twaalf stukken.
- 47 **Ressaix.** 3,940 inwoners; 431 hectaren oppervlakte.
Wapen : in sinopel een dwarsbalk van hermelijn (d'Ongnies), over alles heen een middenschild van zilver beladen met drie tweelingbalken van keel (de Rubempré); het middenschild weer overladen met een gevierendeeld hartschild; 1, in zilver drie dwarsbalken van keel (de Croy); 2, geruit van goud en keel (de Craon); 3, in goud een van keel getongde en genagelde leeuw van sabel (Vlaanderen); 4, in zilver drie disselbijlen van keel, de twee bovenste afgewend (Renty).
- 48 **Aiseau.** 3,800 inwoners; 773 hectaren oppervlakte.
Wapen : van azuur bezaaid met lelien van zilver.
- 49 **Blaton.** 3,694 inwoners; 1,393 hectaren oppervlakte.
Wapen : gegeerd van zilver en azuur van tien stukken, elk stuk van azuur beladen met herkruiste kruisjes met spitsen voet; in het schildhoofd over alles heen een barensteel van azuur met twee hangers. Voordat het dorp Blaton in 1333 den graaf van Vlaanderen in leen werd gegeven, was het een bezitting der heerlijkheid van het huis Van Edingen (zie n^o 21).
- 50 **Havré.** 4,005 inwoners; 1,794 hectaren oppervlakte.
Wapen : gevierendeeld, 1 en 4, in zilver drie disselbijlen van keel; 2 en 3, in zilver drie dwarsbalken van keel. Het blazoen is afkomstig van dat van het huis de Croy-Renty, waarvan de oude heerlijkheid Havré een bezitting was. In 1564 werd de heerlijkheid door koning Philips II van Spanje tot markiezaat verheven en later in 1627 door Philips IV tot hertogdom ten gunste van Karel-Philips-Alexander de Croy, markies de Renty.
- 51 **Nimy.** 3,634 inwoners; 416 hectaren oppervlakte.
Wapen : gedeeld, rechts, in sinopel een kruis van zilver; links, in goud drie kepers van sabel.
- 52 **Seneffe.** 3,360 inwoners; 2,304 hectaren oppervlakte.
Wapen : in keel een omgekeerde sleutel van goud, vergezeld van twee zespuntige sterren van zilver. Het sedert de X^e eeuw reeds bekende dorp Seneffe vormde een heerlijkheid, welke in het einde der XVIII^e eeuw in het bezit der familie de Pestre kwam. Het gemeentewapen is het blazoen van genoemd geslacht.
- 53 **Templeuve.** 3,358 inwoners; 1,543 hectaren oppervlakte.
Wapen : een ovaal schild van zilver, beladen met een van keel getongden en genagelden leeuw van sabel.
- 54 **Trivières.** 3,335 inwoners; 731 hectaren oppervlakte.
Wapen : in goud een hamei van keel. De heerlijkheid of baronie van Trivières behoorde oorspronkelijk aan een familie, die haar naam droeg en kwam daarna achtereenvolgens aan de families de Namur, de la Hamaide (of Hameyde), de la Barre, Van Broechem, de Looz-Corswarem en de Wolff. Het huidige gemeentewapen is het blazoen der familie de la Hamaide.

PROVINCIE HENEGOUWEN

WIERS

: Province de Hainaut :
Provincie Henegouwen
No. 55



CAFÉ
HAG.

KOFFIE
HAG.

ARQUENNES

: Province de Hainaut :
Provincie Henegouwen
No. 56




CAFÉ
HAG.

KOFFIE
HAG.

BIÈVÈNE - BEVER

: Province de Hainaut :
Provincie Henegouwen
No. 57




CAFÉ
HAG.

KOFFIE
HAG.

FELUY

: Province de Hainaut :
Provincie Henegouwen
No. 58




CAFÉ
HAG.

KOFFIE
HAG.

FRASNES-LEZ-GOSSELIES

: Province de Hainaut :
Provincie Henegouwen
No. 59




CAFÉ
HAG.

KOFFIE
HAG.

HAM-SUR-HEURE

: Province de Hainaut :
Provincie Henegouwen
No. 60




CAFÉ
HAG.

KOFFIE
HAG.

HENSIES

: Province de Hainaut :
Provincie Henegouwen
No. 61




CAFÉ
HAG.

KOFFIE
HAG.

HERCHIES

: Province de Hainaut :
Provincie Henegouwen
No. 62




CAFÉ
HAG.

KOFFIE
HAG.

MARCHE-LEZ-ÉCAUSSINES

: Province de Hainaut :
Provincie Henegouwen
No. 63



CAFÉ
HAG.

KOFFIE
HAG.



Ik vind de smaak van koffie HAG uitstekend en absoluut niet verschillend van gewone koffie, zoo zelfs dat ik mij moeilijk kan voorstellen dat deze koffie een zoodanige bewerking heeft ondergaan, als de onttrekking der schadelijke coffeïne zeker moet zijn.

D^r J. K., te L.



PROVINCIE HENEGOUWEN


Beschrijving der Blazoenen N^{rs} 55 tot 63.

- 55 **Wiers.** 3,271 inwoners; 1 258 hectaren oppervlakte.
Wapen : in azuur, bezaaid met blokjes van zilver, een van goud genagelde, getongde en gekroonde leeuw van zilver. De voornaamste heerlijkheid van Wiers was die van Biez, een bezitting van de de Vergnies, de Werchin en andere. De Werchin voerde : in azuur, bezaaid met blokjes van zilver, een leeuw van hetzelfde, genageld en getongd van keel. De heeren van Biez (in keel een keper van zilver, vergezeld van drie krukken-kruisen van goud), die een voorname rol in de geschiedenis van het land speelden, bezaten tevens de heerlijkheid van Vergne en na het begin der XVII^e eeuw ook die van Rengies, beide te Wiers.
- 56 **Arquennes.** 2,232 inwoners; 1,502 hectaren oppervlakte.
Wapen : in sabel een leeuw van goud.
- 57 **Bever.** (*Biévène*.) 2,172 inwoners; 1,673 hectaren oppervlakte.
Wapen : gevierendeeld, 1 en 4, in zilver drie dwarsbalken van keel; 2 en 3 in zilver drie disselbijlen van keel, de beide bovenste afgewend (de Croy-Renty). De voornaamste heerlijkheid van Bever dagteekent uit de XII^e eeuw en was achtereenvolgens in het bezit der families de Bievène, de Hallut, d'Enghien, de Harcourt, de Croy en Orléans.
- 58 **Feluy.** 2,447 inwoners; 1,616 hectaren oppervlakte.
Wapen : in keel drie palen van vair en een schildhoofd van goud.
- 59 **Frasnes-lez-Gosselies.** 2,506 inwoners; 1,430 hectaren oppervlakte.
Wapen : in keel een dwarsbalk van zilver (Neder-Lotharingen). In 1160 stond Godfried III, hertog van Lotharingen en graaf van Leuven, het dorp Frasnes vrijheden toe en stichtte daar een stad met dezelfde wetten als Leuven (zie Leuven, Prov. Brabant, n^o 20).
- 60 **Ham-sur-Heure.** 2,374 inwoners; 1,202 hectaren oppervlakte.
Wapen : in goud vier palen van keel en een hartschild van zilver, beladen met een antiek molentijzer van keel.
- 61 **Hensies.** 2,500 inwoners; 983 hectaren oppervlakte.
Wapen : een gedeeld ruitvormig schild; rechts gevierendeeld, 1 en 4, in zilver drie dwarsbalken van keel (de Croy); 2 en 3, weer gevierendeeld, a en d, in azuur drie lelien van goud (Frankrijk), b en c, van hermelijn (Bretagne); over alles heen een hartschild van keel, beladen met drie rozen van goud (d'Arenberg); links, gelijk aan het hartschild der rechter wapenhelt.
- 62 **Herchies.** 2,287 inwoners; 2,001 hectaren oppervlakte.
Wapen : in keel drie leeuwen van zilver, gekroond, genageld en getongd van goud, in het hart van het schild vergezeld van de letter H eveneens van zilver.
- 63 **Marche-lez-Ecaussinnes.** 2,206 inwoners; 995 hectaren oppervlakte.
Wapen : in sinopel een van goud gekroonde, getongde en genagelde leeuw van zilver en een schildhoofd eveneens van zilver, beladen met drie adelaartjes van sabel. Het dorp dagteekent reeds uit de XI^e eeuw, terwijl de heerlijkheid eertijds in het bezit was der familie de Riilart (in sinopel een roos van zilver en een schildhoofd van hetzelfde, beladen met drie adelaars van sabel).

PROVINCIE HENEGOUWEN

NALINNES

: Province de Hainaut :
Provincie Henegouwen
No. 64




CAFÉ
HAG.

KOFFIE
HAG.

NEUVILLES

: Province de Hainaut :
Provincie Henegouwen
No. 65




CAFÉ
HAG.

KOFFIE
HAG.

OBOURG

: Province de Hainaut :
Provincie Henegouwen
No. 66




CAFÉ
HAG.

KOFFIE
HAG.

PETIT-ENGHEN. LETTELINGEN

: Province de Hainaut :
Provincie Henegouwen
No. 67



CAFÉ
HAG.

KOFFIE
HAG.

QUEVAUCAMPS

: Province de Hainaut :
Provincie Henegouwen
No. 68




CAFÉ
HAG.

KOFFIE
HAG.

SAINT-VAAST

: Province de Hainaut :
Provincie Henegouwen
No. 69




CAFÉ
HAG.

KOFFIE
HAG.

SOLRE - SUR - SAMBRE

: Province de Hainaut :
Provincie Henegouwen
No. 70




CAFÉ
HAG.

KOFFIE
HAG.

THIEU

: Province de Hainaut :
Provincie Henegouwen
No. 71




CAFÉ
HAG.

KOFFIE
HAG.

THULIN

: Province de Hainaut :
Provincie Henegouwen
No. 72



CAFÉ
HAG.

KOFFIE
HAG.

HAG

De uitstekende werking door een geregeld gebruik van coffeïnevrije koffie HAG, in plaats van gewone koffie, heb ik kunnen constateren bij tal van zenuwpatiënten en hart- en nierlijders. Bijzondere aanbeveling verdient het gebruik van koffie HAG bij slapeloosheid en vetzucht.

HAG

Dr. Méd. R. W. K. (Z.).

PROVINCIE HENEGOUWEN


Beschrijving der Blazoenen N^{rs} 64 tot 72.

- 64 **Nalinnes.** 2,636 inwoners; 1,947 hectaren oppervlakte.
Wapen : in goud vier palen van keel en een uitgesculpte schildzoom van azuur (de Mérode). Het kasteel van Nalinnes behoorde destijds aan den markies van Deynze uit het oude en edele geslacht de Mérode.
- 65 **Neufvilles.** 2,540 inwoners; 1,830 hectaren oppervlakte.
Wapen : in keel een keper van zilver, vergezeld van drie vijfbladen van hetzelfde.
- 66 **Obourg.** 2,544 inwoners; 920 hectaren oppervlakte.
Wapen : in zilver een uit den schildvoet oprijzende rots van sinopel, in het schildhoofd vergezeld van twee zespuntige sterren van keel.
- 67 **Lettelingen.** (*Petit-Enghien.*) 2,630 inwoners; 1,773 hectaren oppervlakte.
Wapen : gegeerd van zilver en sabel van tien stukken, elke geer van sabel beladen met drie herkruiste kruisen met spitsen voet van goud (zie Édingen, n^r 21).
- 68 **Quevaucamps.** 2,886 inwoners; 820 hectaren oppervlakte.
Wapen : in goud een leeuw van sabel.
- 69 **Saint-Vaast.** 2,524 inwoners; 450 hectaren oppervlakte.
Wapen : gevierendeeld, 1 en 4, in zilver drie dwarsbalken van keel; 2 en 3, in zilver drie disselbijen van keel, de beide bovenste afgewend (de Croy-Renty); een gevierendeeld hartschild; 1 en 4, in goud een schuinbalk van keel, beladen met drie geknotte adelaars van zilver geplaatst in de richting van den schuinbalk (Lotharingen); 2, in azuur drie leliën van goud en een zoom van keel, beladen met acht penningen van zilver (Alençon); 3, in goud twee dwarsbalken van keel (Wallon-Capelle).
- 70 **Solre-sur-Sambre.** 2,707 inwoners; 1,387 hectaren oppervlakte.
Wapen : gevierendeeld, 1, in azuur drie leliën van goud, over alles heen een smalle schuinbalk van keel, waarvan het bovenste deel van goud en beladen is met een bezwijmenden dolijn van azuur (de Bourbon Montpensier); 2 en 3, gedwarsbalkt van tien stukken van zilver en azuur, over alles heen een omgewende leeuw van keel (Houffalize); 4, gegeerd van tien stukken van zilver en sabel, ieder stuk van sabel beladen met drie herkruiste kruisen met spitsen voet van goud met de voeten naar het hart gekeerd (d'Enghien); verder een hartschild van goud, beladen met vier palen van keel en een uitgesculpten zoom van azuur (de Mérode).
- 71 **Thieu.** 2,024 inwoners; 682 hectaren oppervlakte.
Wapen : gevierendeeld; 1 en 4, in zilver drie dwarsbalken van keel; 2 en 3, in zilver drie disselbijen van keel, de twee bovenste afgewend (de Croy-Renty); een gevierendeeld hartschild; 1 en 4, in goud een rechter schuinbalk van keel, beladen met drie geknotte adelaars van zilver en geplaatst in de richting van den schuinbalk (Lotharingen); 2, in azuur drie leliën van goud en een zoom van keel beladen met acht penningen van zilver (Alençon); in goud twee dwarsbalken van keel (Wallon-Capelle).
- 72 **Thulin.** 2,724 inwoners; 862 hectaren oppervlakte.
Wapen : gevierendeeld, 1 en 4, in goud een schuinbalk van keel (de Ligne); 2 en 3, in azuur een dwarsbalk van goud (de Fauquemberg).

PROVINCIE HENEGOUWEN

BASSILLY. ZULLIK

: Province de Hainaut :
Provincie Henegouwen
No. 73



CAFÉ
HAG.

KOFFIE
HAG.

◊ BELLECOURT ◊

: Province de Hainaut :
Provincie Henegouwen
No. 74




CAFÉ
HAG.

KOFFIE
HAG.

◊ BOUSSOIT ◊

: Province de Hainaut :
Provincie Henegouwen
No. 75



CAFÉ
HAG.

KOFFIE
HAG.

◊ CASTEAU ◊

: Province de Hainaut :
Provincie Henegouwen
No. 76




CAFÉ
HAG.

KOFFIE
HAG.

◊ CELLES ◊

: Province de Hainaut :
Provincie Henegouwen
No. 77




CAFÉ
HAG.

KOFFIE
HAG.

ECAUSSINNES - LALAING

: Province de Hainaut :
Provincie Henegouwen
No. 78



CAFÉ
HAG.

KOFFIE
HAG.

◊ ESPLECHIN ◊

: Province de Hainaut :
Provincie Henegouwen
No. 79




CAFÉ
HAG.

KOFFIE
HAG.

FROID-CHAPELLE

: Province de Hainaut :
Provincie Henegouwen
No. 80




CAFÉ
HAG.

KOFFIE
HAG.

◊ GHOUY ◊

: Province de Hainaut :
Provincie Henegouwen
No. 81



CAFÉ
HAG.

KOFFIE
HAG.



Bij nervositeit en slapeloosheid schrijft ik steeds coffeinvrije koffie HAG voor, omdat deze koffie geen irriterende werking, geen slapeloosheid bezorgt. Op grond van persoonlijke ondervinding kan ik bevestigen dat de coffeinvrije koffie HAG even lekker is als gewone koffie.

Dr. Méd. H. (Z.).



PROVINCIE HENEGOUWEN

Beschrijving der Blazoenen N^{rs} 73 tot 81.

- 73 **Zullik.** (*Bassilly.*) 1,133 inwoners; 1,101 hectaren oppervlakte.

Wapen : gegeerd van zilver en sabel van tien stukken, iedere geer van sabel beladen met die herkruiste kruisen met spitsen voet van goud, geplaatst 2 en 1 en de voeten naar het schildhart gericht (d'Enghien). Reeds in 1150 wordt een Walter van Bassily genoemd, terwijl in 1280 Jacob van Edingen als heer van Bassily voorkomt.

- 74 **Bellecourt.** 1,338 inwoners; 293 hectaren oppervlakte.

Wapen : gevierendeeld, 1 en 4, in goud een leeuw van sabel, getongd en genageld van keel; 2 en 3, in goud een leeuw van keel, getongd en genageld van azuur (Henegouwen).

- 75 **Boussoit.** 984 inwoners; 175 hectaren oppervlakte.

Wapen : in keel een leeuw van goud, genageld, getongd en gekroond van azuur, in het schildhoofd vergezeld van een barensteel, eveneens van azuur.

- 76 **Casteau.** 1,684 inwoners; 1,109 hectaren oppervlakte.

Wapen : in zilver een schuinbalk van keel, vergezeld van boven van drie merletten van sabel, geplaatst 2 en 1 en van onderen eveneens van drie merletten van sabel, geplaatst 2 en 1.

- 77 **Celles.** 1,303 inwoners; 934 hectaren oppervlakte.

Wapen : gevierendeeld, 1 en 4, in zilver drie dwarsbalken van keel; 2 en 3, in zilver drie disselbijlen van keel, de twee bovenste afgewend; een middenschild, eveneens gevierendeeld : a en d, in azuur drie leliën van goud; b en c, van keel; een hartschild van hermelijn.

- 78 **Ecaussinnes-Lalaing.** 1,203 inwoners; 729 hectaren oppervlakte.

Wapen : gevierendeeld, 1 en 4, in keel tien ruiten van zilver, geplaatst 3, 3, 3 en 1 (de Lalaing); 2 en 3, in goud drie leeuwen van keel (de Rœux, gezegd d'Ecaussinnes). Het sterke slot behoorde achtereenvolgens aan de families d'Ecaussinnes, de Lalaing, de Croy, Van der Burch, d'Arenberg en Aldobrandini.

- 79 **Esplechin.** 1,098 inwoners; 888 hectaren oppervlakte.

Wapen : in goud een ankerkruis van sabel.



- 80 **Froid-Chapelle.** 1,768 inwoners; 4,122 hectaren oppervlakte.


Wapen : gevierendeeld, in zilver drie dwarsbalken van keel; 2 en 3, in zilver drie disselbijlen van keel, de twee in het hoofd afgewend (de Croy-Renty).

- 81 **Ghoy.** 1,313 inwoners; 968 hectaren oppervlakte.



Wapen : gegeerd van zilver en sabel van tien stukken, iedere geer van sabel beladen met drie herkruiste kruisen met spitsen voet van goud, de voeten naar het schildhart gericht (d'Enghien). Het dorp Ghoy behoorde oorspronkelijk tot het hertogdom Brabant. Omstreeks het jaar 1400 kwam het echter aan het graafschap Henegouwen, ressorterende onder het rechtsgebied van het baljuwschap van Edingen en de gelijknamige oude heerlijkheid.


PROVINCIE HENEGOUWEN


GIVRY

 : Province de Hainaut :
 Provincie Henegouwen
 No. 82






CAFÉ HAG.
 KOFFIE HAG.


LABUISSIÈRE

 : Province de Hainaut :
 Provincie Henegouwen
 No. 83



CAFÉ HAG.
 KOFFIE HAG.


LAPLAIGNE

 : Province de Hainaut :
 Provincie Henegouwen
 No. 84



CAFÉ HAG.
 KOFFIE HAG.


MAISIÈRES


 : Province de Hainaut :
 Provincie Henegouwen
 No. 85




CAFÉ HAG.
 KOFFIE HAG.


MARCO. MARK


 : Province de Hainaut :
 Provincie Henegouwen
 No. 86



CAFÉ HAG.
 KOFFIE HAG.



MASNUY - SAINT - JEAN

 : Province de Hainaut :
 Provincie Henegouwen
 No. 87




CAFÉ HAG.
 KOFFIE HAG.

MERBES-LE-CHÂTEAU
 : Province de Hainaut :
 Provincie Henegouwen
 No. 88




CAFÉ HAG.
 KOFFIE HAG.

OLLIGNIES. ◊ WOELINGEN
 : Province de Hainaut :
 Provincie Henegouwen
 No. 89



CAFÉ HAG.
 KOFFIE HAG.

PÉRONNES-LEZ-ANTOING
 : Province de Hainaut :
 Provincie Henegouwen
 No. 90



CAFÉ HAG.
 KOFFIE HAG.


 Ik deel U hierdoor gaarne mede dat Uwe coffeinvrije koffie HAG mij bijzonder heeft voldaan. Ik heb allen eerbied voor Uw procédé, waarbij het mogelijk is gebleken de smakelijkheid der koffie te behouden en er het eenigste bijzonder schadelijke bestanddeel aan te onttrekken.

Dr. A. H. V., H.




PROVINCIE HENEGOUWEN

Beschrijving der Blazoenen N^{rs} 82 tot 90.

- 82 **Givry.** 1,827 inwoners; 1,421 hectaren oppervlakte.
Wapen : in zilver drie dwarsbalken van keel.
- 83 **Labuissière.** 1,319 inwoners; 435 hectaren oppervlakte.
Wapen : gevierendeeld; 1 en 4, in goud een schuinbalk van keel (de Ligne); 2 en 3, in zilver drie van goud genagelde en getongde leeuwen van keel (de Barbançon). In 1242 vinden we Ridder, Heer van La Buissière, vermeld; in 1700 behooren kasteel en heerlijkheid van La Buissière aan de hertogen van Arenberg, prinsen van Barbençon.
- 84 **Laplaigne.** 1,527 inwoners; 624 hectaren oppervlakte.
Wapen : in goud een schuinbalk van keel, beladen met drie schelpen van zilver.
- 85 **Maisières.** 1,664 inwoners; 603 hectaren oppervlakte.
Wapen : in goud drie kepers van sabel.
- 86 **Mark.** (*Marcq.*) 1,458 inwoners; 2,078 hectaren oppervlakte.
Wapen : gegeerd van zilver en sabel van tien stukken, elke geer van sabel beladen met drie herkruiste kruisjes met spitsen voet van goud, de voet naar het schildhart gericht (d'Enghien).
- 87 **Masnuy-Saint-Jean.** 1,470 inwoners; 1,620 hectaren oppervlakte.
Wapen : in keel drie, van goud genagelde, getongde en gekroonde leeuwen van zilver. Op het Hag-zegel zijn de kleuren dus foutief aangebracht.
- 88 **Merbes-le-Château.** 1,363 inwoners; 734 hectaren oppervlakte.
Wapen : in zilver een puntiggedekt kasteel van keel, de geopende poort voorzien van een opgetrokken valdeur van sabel en aan elke zijde geflankeerd door twee ronde puntiggedekte torens van keel, elk getopt met een globe van goud; het geheel op een lossengrond van sinopel.
- 89 **Woelingen.** (*Ollignies.*) 1,568 inwoners; 906 hectaren oppervlakte.
Wapen : in goud een van azuur genagelde, getongde en gekroonde leeuw van keel en een uitgeschulpte zoom van sabel.
- 90 **Péronnes-lez-Antoing.** 1,532 inwoners; 683 hectaren oppervlakte.
Wapen : in azuur zeven penningen van goud, geplaatst 3.3 en 1 en een schildhoofd van hetzelfde.

PROVINCIE HENEGOUWEN


— RANCE —
: Province de Hainaut :
Provincie Henegouwen
No. 91



CAFÉ
HAG.

KOFFIE
HAG.

St.-Pierre-Capp. St.-Piet.-Kapelle
: Province de Hainaut :
Provincie Henegouwen
No. 92



CAFÉ
HAG.

KOFFIE
HAG.

◆ SAINT-SAUVEUR ◆
: Province de Hainaut :
Provincie Henegouwen
No. 93



CAFÉ
HAG.

KOFFIE
HAG.


SILLY. OPZULLIK
: Province de Hainaut :
Provincie Henegouwen
No. 94



CAFÉ
HAG.

KOFFIE
HAG.

~ SIVRY ~
: Province de Hainaut :
Provincie Henegouwen
No. 95



CAFÉ
HAG.

KOFFIE
HAG.

~ THIEUSIES ~
: Province de Hainaut :
Provincie Henegouwen
No. 96



CAFÉ
HAG.

KOFFIE
HAG.


◆ HARMIGNIES ◆
: Province de Hainaut :
Provincie Henegouwen
No. 97



CAFÉ
HAG.

KOFFIE
HAG.

◆ MACON ◆
: Province de Hainaut :
Provincie Henegouwen
No. 98



CAFÉ
HAG.

KOFFIE
HAG.

◆ MAULDE ◆
: Province de Hainaut :
Provincie Henegouwen
No. 99



CAFÉ
HAG.

KOFFIE
HAG.

Ik kan U tot mijn genoegen mededeelen dat mijne bevindingen omtrent Uwe coffeïnerijke koffie HAG in elk opzicht zeer goed geweest zijn, zoodat ik niet zal nalaten Uw produkt in mijne praktijk aan te bevelen.

Dr V. D. H., den Haag.

HAG

HAG

PROVINCIE HENEGOUWEN


Beschrijving der Blazoenen N^{rs} 91 tot 99.

- 91 **Rance.** 1,563 inwoners; 1,929 hectaren oppervlakte.
Wapen : in zilver twee dwarsbalken van keel.
- 92 **Sint-Pieters-Kapelle.** (*Saint-Pierre-Cappelle.*) 1,428 inwoners; 1,441 hectaren oppervlakte.
Wapen : gegeerd van zilver en sabel van tien stukken, elke geer van sabel beladen met drie herkruste kruisen met spitsen voet van goud, de voeten naar het schildhart gericht (d'Enguien). Het dorp behoorde tot de heerlijkheid van Edingen en werd ook Sint-ter-Warden, Warda of Garda genoemd, omdat de heeren van Edingen in tijden van oorlog of woelingen op de hoogten aldaar een wacht plaatsten.
- 93 **Saint-Sauveur.** 1,441 inwoners; 1,280 hectaren oppervlakte.
Wapen : gevierendeeld, 1 en 4, weer gedeeld, rechts, gekeperd van goud en keel van twaalf stukken (Egmont); links, in zilver twee beurtelings gekanteelde dwarsbalken van keel (d'Arkel); 2 en 3, eveneens gedeeld, rechts, in azuur een van keel genagelde en getongde van goud gekroonde, omgewende, gouden leeuw met dubbel staart (Gelre); links, in goud een van keel genagelde en getongde leeuw van sabel (Jülich); over alles heen een gevierendeeld hartschild; a en d, in zilver een van keel getongde en genagelde leeuw van sabel (de Thiennes); b en c, in keel een achtpuntige ster van zilver (de Baux).
- 94 **Opzullik.** (*Silly.*) 1,646 inwoners; 1,680 hectaren oppervlakte.
Wapen : geschuimbalkt van goud en azuur van zes stukken, een schaduwleeuw over alles heen en een uitgeschulpte zoom van keel (de Trazegnies). De heerlijkheid, later baronie, was sedert het eind van de XII^e eeuw het erfdeel der heeren uit het edele en vermaarde geslacht de Trazegnies. Aan het eind der XVIII^e eeuw ging de bezitting over aan het vorstelijk geslacht de Ligne, dat haar tot het eind van het oude régime behield.
- 95 **Sivry.** 1,771 inwoners; 2,355 hectaren oppervlakte.
Wapen : gevierendeeld; 1 en 4, in zilver drie dwarsbalken van keel; 2 en 3, in zilver drie disselbijlen van keel, de twee bovenste afgewend (de Croy-Renty).
- 96 **Thieusies.** 866 inwoners; 1,163 hectaren oppervlakte.
Wapen : in goud een dubbele adelaar van sabel.
- 97 **Harmignies.** 953 inwoners; 1,100 hectaren oppervlakte.
Wapen : in goud een dubbele adelaar van sabel.
- 98 **Macon.** 919 inwoners; 1,041 hectaren oppervlakte.
Wapen : gevierendeeld, 1 en 4 in zilver drie dwarsbalken van keel (de Croy); 2 en 3, weer gevierendeeld, a en d, in azuur drie leliën van goud (Frankrijk), b en c, van keel (d'Albret); een hartschild van hermelijn (Bretagne); verder over alles heen een hartschild van keel, beladen met drie rozen van goud (d'Arenberg).
- 99 **Maulde.** 910 inwoners; 878 hectaren oppervlakte.
Wapen : in goud een van zilver getraliede schuinbalk van sabel. Het dorp Maulde, een leenroerig goed van Vlaanderen, bestond vroeger uit twee deelen, waarvan het eene aan het huis de Ligne en het andere aan het huis de Maulde behoorde. Het gemeentewapen is het embleem van het geslacht de Maulde, waaruit Gerard, Heer van Maulde, reeds in 1056 genoemd wordt.

PROVINCIE HENEGOUWEN

SAINT-DENIS

: Province de Hainaut :
Provincie Henegouwen
No. 100




CAFÉ
HAG.

KOFFIE
HAG.

SOLRE - SAINT - GÉRY

: Province de Hainaut :
Provincie Henegouwen
No. 101



CAFÉ
HAG.

KOFFIE
HAG.

IRCHONWELZ

: Province de Hainaut :
Provincie Henegouwen
No. 102



CAFÉ
HAG.

KOFFIE
HAG.

QUÉVY - LE - PETIT

: Province de Hainaut :
Provincie Henegouwen
No. 103



CAFÉ
HAG.

KOFFIE
HAG.

RAMEGNIES - CHIN.

: Province de Hainaut :
Provincie Henegouwen
No. 104



CAFÉ
HAG.

KOFFIE
HAG.

VILLE-POMMERCEUL

: Province de Hainaut :
Provincie Henegouwen
No. 105



CAFÉ
HAG.

KOFFIE
HAG.

Ghislenghien. Gellingen

: Province de Hainaut :
Provincie Henegouwen
No. 106




CAFÉ
HAG.

KOFFIE
HAG.

GOTTIGNIES

: Province de Hainaut :
Provincie Henegouwen
No. 107



CAFÉ
HAG.

KOFFIE
HAG.

MESVIN

: Province de Hainaut :
Provincie Henegouwen
No. 108



CAFÉ
HAG.

KOFFIE
HAG.



Gaarne verklaar ik U hierbij dat ik koffie HAG in menig geval heb aangeraden, en dat ik zelf nu geen andere koffie meer gebruik.

D^r R. R., te A.



PROVINCIE HENEGOUWEN


Beschrijving der Blazoenen N^{rs} 100 tot 108.

- 100 **Saint-Denis.** 907 inwoners; 480 hectaren oppervlakte.
Wapen : in azuur drie leliën van goud.
- 101 **Solre-Saint-Géry.** 918 inwoners; 2,115 hectaren oppervlakte.
Wapen : gevierendeeld; 1 en 4, in zilver drie dwarsbalken van keel; 2 en 3, in zilver drie disselbijlen van keel, de twee bovenste afge-
wend (de Croy-Renty).
- 102 **Irchonwelz.** 895 inwoners; 413 hectaren oppervlakte.
Wapen : geschuinbalkt van goud en azuur van zes stukken, een
schaduwleeuw over alles heen en een uitgeschulpte zoom van keel
(Trazegnies). De heeren van Trazegnies waren langen tijd eigenaars
van het land van Irchonwelz.
- 103 **Quévy-le-Petit.** 914 inwoners; 962 hectaren oppervlakte.
Wapen : in keel tien ruiten van zilver, geplaatst 3, 3, 3 en 1
(de Lalaing).
- 104 **Ramegnies-Chin.** 885 inwoners; 429 hectaren oppervlakte.
Wapen: gedeeld; rechts, in azuur een wassenaar, vergezeld van
drie vijfpuntige sterren, alles van goud (de Sourdeau); links, in azuur
een roos van goud en een schildhoofd van hetzelfde, beladen met
drie vijfpuntige sterren van keel (de Bargibant). De oude baronie
van Chin, welke Chin, Ramegnies, Haudion, Haudioncelle,
Namêche en Templeuve omvatte, behoorde in de XVIII^e eeuw
aan de familie de Sourdeau.
- 105 **Ville-Pommerœul.** 851 inwoners; 923 hectaren oppervlakte.
Wapen : in goud een schuinbalk van keel (de Ligne). De oude
heerlijkheid behoorde langen tijd aan een familie, die ook haar
naam droeg. Door huwelijk kwam zij aan het huis de Berlaimont
en later aan dat van de Ligne.
- 106 **Gellingen.** (*Ghislenghien.*) 712 inwoners; 618 hectaren oppervlakte.
Wapen : in azuur twee paalsgewijze geplaatste en naar rechts
gewende dollijnen van goud.
- 107 **Gottignies.** 741 inwoners; 1,150 hectaren oppervlakte.
Wapen : gevierendeeld; 1 en 4, in zilver drie dwarsbalken van keel;
2 en 3, in zilver drie disselbijlen van keel, de twee bovenste afge-
wend (de Croy-Renty); een gevierendeeld hartschild; *a* en *d*, in goud
een schuinbalk van keel, beladen met drie geknotte adelaars van
zilver, geplaatst in de richting van de schuinbalk (Lotharingen); *b*, in
keel twee dwarsbalken van zilver; *c*, in azuur drie leliën van goud
en een zoom van keel, beladen met acht penningen van zilver
(d'Alençon).
- 108 **Mesvin.** 731 inwoners; 225 hectaren oppervlakte.
Wapen : gedeeld; rechts, in sinopel een kruis van zilver; links, in
goud drie kepers van sabel.

PROVINCIE HENEGOUWEN

PEISSANT

: Province de Hainaut :
Provincie Henegouwen
No. 109




CAFÉ
HAG.

KOFFIE
HAG.

WANNEBECQ

: Province de Hainaut :
Provincie Henegouwen
No. 110




CAFÉ
HAG.

KOFFIE
HAG.

BARBENÇON

: Province de Hainaut :
Provincie Henegouwen
No. 111




CAFÉ
HAG.

KOFFIE
HAG.

BLAREGNIES

: Province de Hainaut :
Provincie Henegouwen
No. 112




CAFÉ
HAG.

KOFFIE
HAG.

NEUFMAISON

: Province de Hainaut :
Provincie Henegouwen
No. 113



CAFÉ
HAG.

KOFFIE
HAG.

Steenkerque. Steenkerke

: Province de Hainaut :
Provincie Henegouwen
No. 114




CAFÉ
HAG.

KOFFIE
HAG.

THIRIMONT

: Province de Hainaut :
Provincie Henegouwen
No. 115




CAFÉ
HAG.

KOFFIE
HAG.

TONGRE - NOTRE - DAME

: Province de Hainaut :
Provincie Henegouwen
No. 116




CAFÉ
HAG.

KOFFIE
HAG.

VILLERS - SAINT - AMAND

: Province de Hainaut :
Provincie Henegouwen
No. 117



CAFÉ
HAG.

KOFFIE
HAG.

Wij gebruiken sedert minstens 15 jaar niets anders dan koffie HAG, zonder eenige toevoeging van hulpmiddelen. Zij is dan, mits goed gezet, niet duurder in gebruik dan andere soorten koffie. Ik betuig U bij dezen gaarne mijn volle tevredenheid.

Deventer, Maart 1928, w. g. Mevr. D...

HAG

HAG

PROVINCIE HENEGOUWEN


Beschrijving der Blazoenen N^{os} 109 tot 117.

- 109 **Peissant.** 701 inwoners; 927 hectaren oppervlakte.
Wapen : in keel een dwarsbalk van zilver, van boven vergezeld van acht maliën, geplaatst 4 en 4, en van onderen van zeven maliën, geplaatst 3, 3 en 1.
- 110 **Wannebecq.** 774 inwoners; 662 hectaren oppervlakte.
Wapen : gevierendeeld, 1 en 4, weer gedeeld, rechts, gekeperd van goud en keel van twaalf stukken (d'Egmont); links, in zilver twee beurtelings gekanteelde dwarsbalken van keel (d'Arkel); 2 en 3, eveneens gedeeld, rechts, een omgewende, dubbelstaartige, van goud gekroonde leeuw, getongd en genageld van keel (Gelre); links, in goud een leeuw van sabel, getongd en genageld van keel (Jülich); verder een gevierendeeld hartschild; a en d, in zilver een leeuw van sabel, getongd en genageld van keel (de Thiennes); b en c, in keel een achtpuntige ster van zilver (de Baux).
- 111 **Barbençon.** 605 inwoners; 2,053 hectaren oppervlakte.
Wapen : in zilver drie van goud genagelde, getongde en gekroonde leeuwen van keel. De oude heerlijkheid van Barbençon behoorde aan een familie, die haar naam droeg en ook hetzelfde wapen voerde. Ook als helmteeken of cimier diende een der leeuwen uit het schild en als wapenkreet : « Barbençon ! ». Later kwam de heerlijkheid aan het huis de Ligne.
- 112 **Blaregnies.** 681 inwoners; 769 hectaren oppervlakte.
Als blazoen voert deze gemeente twee wapenschilden met een wildeman als schildhouder er tusschen.
Rechter wapen : in azuur, bezaaid met blokjes van zilver, een leeuw van het zelfde, getongd en genageld van keel (de Werchin).
Linker wapen : geschuimbalkt van keel en zilver van zes stukken, de balken van keel bezaaid met schelpen van zilver (de Blaregnies).
- 113 **Neufmaison.** 538 inwoners; 493 hectaren oppervlakte.
Wapen : gevierendeeld, 1 en 4, in azuur een muur van goud, gekanteeld van anderhalf stuk en gemetseld van zwart, overtopt met een vijfpuntige ster van goud; 2 en 3, in zilver een leeuw van keel.
- 114 **Steenkerke.** (*Steenkerque.*) 554 inwoners; 1,176 hectaren oppervlakte.
Wapen : in goud drie palen van sabel en een schildhoofd van keel, beladen met twee schuingekruiste zwaarden van zilver met gevesten van goud, overtopt met het jaartal 1692 in cijfers van goud. Het jaartal en de zwaarden doelen op den grooten veldslag, welke hier in dat jaar tusschen de Fransche legers, onder den Maarschalk van Luxemburg en die der Verbonden Mogendheden, onder den Koning Stadhouder Willem III, werd geleverd.
- 115 **Thirimont** 519 inwoners; 1,228 hectaren oppervlakte.
Wapen : gevierendeeld, 1 en 4, in zilver drie dwarsbalken van keel; 2 en 3, in zilver drie disselbijlen van keel, de twee bovenste afgewend (de Croy-Renty).
- 116 **Tongre-Notre-Dame.** 566 inwoners; 520 hectaren oppervlakte.
Wapen : in zilver drie van goud genagelde, getongde en gekroonde leeuwen van keel.
- 117 **Villers-Saint-Amand.** 515 inwoners; 673 hectaren oppervlakte.
Wapen : gevierendeeld, 1 en 4, gekeperd van goud en keel van twaalf stukken (d'Egmont); in goud een schuimbalk van keel (Baden); over alles heen een gedeeld hartschild; rechts, in azuur een van goud gekroonde, van keel getongde en genagelde, dubbelstaartige, omgewende leeuw van goud; links, in goud een van keel getongde en genagelde leeuw van sabel (Gelderland).

PROVINCIE HENEGOUWEN


VILLERS-SAIN-ST-GHISLAIN

: Province de Hainaut :
Provincie Henegouwen
No. 118



CAMBRON-CASTEAU

: Province de Hainaut :
Provincie Henegouwen
No. 119




THORICOURT

: Province de Hainaut :
Provincie Henegouwen
No. 120




HENRIPONT

: Province de Hainaut :
Provincie Henegouwen
No. 121




LOMBISE

: Province de Hainaut :
Provincie Henegouwen
No. 122




MASNUY-SAIN-ST-PIERRE

: Province de Hainaut :
Provincie Henegouwen
No. 123




FOURBECHIES

: Province de Hainaut :
Provincie Henegouwen
No. 124




THUIN

: Province de Hainaut :
Provincie Henegouwen
No. 125



MARCHIENNE-AU-PONT

: Province de Hainaut :
Provincie Henegouwen
No. 126



Het beste bewijs van de voortreffelijke eigenschappen van coffeinvrije koffie Hag is het feit, dat zij door de meeste doktersfamilies gebruikt wordt. Koffie Hag is niet alleen onschadelijk, maar om haar fijnen smaak en geur ook het geprefereerde genotmiddel van alle fijnproevers.

Dr. L. Ch. F., te G.



PROVINCIE HENEGOUWEN


Beschrijving der Blazoenen N^{rs} 118 tot 126.

- 118 **Villers-Saint-Ghislain.** 548 inwoners; 263 hectaren oppervlakte.
Wapen : gedeeld; rechts, in goud een halve adelaar van sabel; links, in keel een abtsstaf van goud, de kromming naar rechts gewend. De abdij van Crespin had sedert 874 bezittingen in het dorp.
- 119 **Cambron-Casteau.** 466 inwoners; 552 hectaren oppervlakte.
Wapen : in keel een dwarsbalk van goud, van boven vergezeld van een hoekige streepdwarsbalk van hetzelfde.
- 120 **Thoricourt.** 478 inwoners; 864 hectaren oppervlakte.
Wapen : gevierendeeld, 1 en 4, in azuur een linker schuinbalk van goud, beladen met drie Sint-Andrieskruisen van keel; 2 en 3, in zilver de kop van een everzwijn van natuurlijke kleur.
- 121 **Henripont.** 332 inwoners; 125 hectaren oppervlakte.
Wapen : in azuur een schuinbalk van goud.
- 122 **Lombise.** 390 inwoners; 666 hectaren oppervlakte.
Wapen : in goud een zoom van azuur en een hartschild van zilver, beladen met een van goud genagelden, getongden en gekroonden leeuw van keel en eveneens een zoom van azuur.
- 123 **Masnuy-Saint-Pierre.** 396 inwoners; 434 hectaren oppervlakte.
Wapen : in goud een van azuur genagelde, getongde en gekroonde leeuw van keel met dubbelen staart en een uitgeschulpte zoom van sabel.
- 124 **Fourbechies.** 213 inwoners; 540 hectaren oppervlakte.
Wapen : gevierendeeld, 1 en 4, in zilver drie dwarsbalken van keel; 2 en 3, in zilver drie disselbijlen van keel, de twee bovenste afgewend (de Croy-Renty).
- 125 **Thuin.** 6,629 inwoners; 1,544 hectaren oppervlakte.
Wapen : zooals het tot 1 Maart 1883 door de gemeente gevoerd werd : in azuur een leeuw van goud. N^o 41 vertoont het gemeentewapen, zooals het bij Koninklijk Besluit van bovengenoemden datum werd vastgesteld.
- 126 **Marchienne-au-Pont.** 23,176 inwoners; 665 hectaren oppervlakte.
Deze gemeente voert geen wapen, doch wel een officieel geregistreerd zegel, waarvan de beschrijving luidt als volgt : « een brug van drie bogen, getopt met het Luiksche Perron. » Het randschrift luidende « Administration Communale de Marchienne-au-Pont, Hainaut » is op het Hag-zegel achterwege gelaten, daar anders het zegelbeeld te klein en onduidelijk werd. Het Luiksche Perron op de brug over de Samber herinnert er aan, dat deze plaats van 960 tot 1795 aan het Prins-Bisdom Luik behoorde. De Franschen lijden haar in bij het Departement van Jemappes, waarna zij in 1814 in de provincie Henegouwen werd opgenomen. Als Luikenaars namen de inwoners dan ook deel aan de veelvuldige twisten, die het Prins-Bisdom beroerden, waardoor zij zich een boete van 200 daalders op den hals haalden. De helft van dit bedrag werd hun echter door Philips den Goeden in 1410 weer geschonken.

PROVINCIE HENEGOUWEN

RANSART

: Province de Hainaut :
Provincie Henegouwen
No. 127




CAFÉ
HAG.

KOFFIE
HAG.

HOUDENG-AIMERIES

: Province de Hainaut
Provincie Henegouwen
No. 128




CAFÉ
HAG.

KOFFIE
HAG.

FLOBECQ. VLOESBERG

: Province de Hainaut :
Provincie Henegouwen
No. 129



CAFÉ
HAG.

KOFFIE
HAG.

GERPINNES

: Province de Hainaut :
Provincie Henegouwen
No. 130




CAFÉ
HAG.

KOFFIE
HAG.

TOURNAI. DOORNIK

: Province de Hainaut :
Provincie Henegouwen
No. 131




CAFÉ
HAG.

KOFFIE
HAG.

CARNIÈRES

: Province de Hainaut :
Provincie Henegouwen
No. 132




CAFÉ
HAG.

KOFFIE
HAG.

FAMILLEUREUX

: Province de Hainaut :
Provincie Henegouwen
No. 133




CAFÉ
HAG.

KOFFIE
HAG.

BERNISSART

: Province de Hainaut :
Provincie Henegouwen
No. 134




CAFÉ
HAG.

KOFFIE
HAG.

HANTES - WIHÉRIES

: Province de Hainaut :
Provincie Henegouwen
No. 135



CAFÉ
HAG.

KOFFIE
HAG.



Ik deel U hierdoor gaarne mede dat Uwe coffeinevrije koffie HAG mij bijzonder heeft voldaan. Ik heb allen eerbied voor Uw procédé, waarbij het mogelijk is gebleken de smakelijkheid der koffie te behouden en er het eenigste bijzonder schadelijke bestanddeel aan te onttrekken.

Dr. A. H. V., H.



PROVINCIE HENEGOUWEN

Beschrijving der Blazoenen N^{rs} 127 tot 135.

- 127 **Ransart.** 10.295 inwoners; 568 hectaren oppervlakte.
Zegel: Sint-Michiël, den draak vellende.
- 128 **Houdeng-Aimeries.** 7.931 inwoners; 792 hectaren oppervlakte.
Zegel: een engel met uitgespreide vleugelen, vóór zich houdend twee aaneengesloten schildjes; het rechterschildje gevierendeeld; 1 en 4, drie sleutels; 2 en 3, een schuinbalk, beladen met drie leeuwen en vergezeld van twee leliën; het linkerschildje beladen met een adelaar. Volgens de beschrijving zijn de schuinbalken in het rechterwapentje beladen met drie leeuwen, doch de officieele afbeeldingen vertoonen drie adelaartjes.
- 129 **Vloesberg.** (*Flobecq.*) 3.518 inwoners; 2.317 hectaren oppervlakte.
Zegel: een sterk kasteel, getopt met drie torens, waarvan de middelste hooger is dan de beide andere; elke toren gekanteeld van drie stukken, in de poort een opgetrokken valdeur. Vloesberg was eertijds de hoofdstad van een slotvoogdengebied, waarvan het XVI^e eeuwse kasteel nog aanwezig is.
- 130 **Gerpinnes.** 2.154 inwoners; 2.440 hectaren oppervlakte.
Zegel: een Sint-Michiël, den draak vellende en houdende in de rechterhand een zwaard en in de linker- een weegschaal.
- 131 **Doornik.** (*Tournai.*) 36.214 inwoners; 1.564 hectaren oppervlakte.
Wapen: in keel een geopende burcht van zilver, gekanteeld van één stuk en twee halve stukken, verder een opgetrokken valdeur en twee schietgaten; de burcht gemetseld van sabel; een schildhoofd van azuur, beladen met drie leliën van goud. Dit wapen is de stad verleend bij Kon. Besl. van 11 Juli 1931, ter vervanging van het blazoën dat bij Kon. Besl. van 20 Maart 1838 is verleend (zie n^o 8). De burcht, voorkomende in het nieuwe blazoën, is die, welke door de ingezetenen van Doornik, tijdens het oude regime, dus vóór de Fransche revolutie, werd gebezigd om hun tapijten, goud-, zilver- en tinwerken te merken.
- 132 **Carnières.** 8.576 inwoners; 761 hectaren oppervlakte.
Wapen: in goud een Sint-Andrieskruis van keel, beladen met een ring van zilver. Dit wapen wordt aangetroffen op een schepenzegel, hangende aan een akte van 1650. Het gelijknamige geslacht der Heeren van Carnières, dat in 1565 uitstierf, voerde hetzelfde blazoën, echter zonder den ring.
- 133 **Familleureux.** 2.074 inwoners; 737 hectaren oppervlakte.
Wapen: in azuur een keper van goud, vergezeld van drie klaverbladen van zilver. Familleureux was een leen der Abdij van Nijvel; en de laatste feudale Heer was Charles François Joseph de Biseau de Familleureux. Het gemeentewapen is het blazoën van zijn geslacht, dat met hem in 1806 uitstierf.
- 134 **Bernisart.** 2.584 inwoners; 546 hectaren oppervlakte.
Wapen: in sinopel een schildhoofd van hermelijn en een zoom van keel. Een deel van het dorp Bernissart was een leen van het feudale hof van Blaton; de leden van een geslacht, dat ook den naam droeg, traden tot de Fransche revolutie als Heeren op. Het wapen van de familie Bernissart vinden we thans beschreven als volgt: in azuur een schildhoofd van hermelijn, beladen met een streepomboordsel van azuur.
- 135 **Hantes-Wihéries.** 798 inwoners; 636 hectaren oppervlakte.
Wapen: in keel tien aaneengesloten en aanstootende ruiten van zilver, geplaatst 3,3,3 en 1. Het is het blazoën der familie De Lalaing.

PROVINCIE HENEGOUWEN


CHAUSSÉE - NOTRE - DAME - LOUVIGNIES

: Province de Hainaut :
Provincie Henegouwen
No. 136



LEUGNIES

: Province de Hainaut :
Provincie Henegouwen
No. 137



Nr 138.

Nr 139.

Nr 140.

Nr 141.

Nr 142.

Nr 143.

Nr 144.



Ik kan U tot mijn genoegen mededeelen dat mijn bevindingen omtrent Uwe
coffeinevrije koffie HAG in elk opzicht zeer goed geweest zijn, zoodat ik niet
zal nalaten Uw produkt in mijne praktijk aan te bevelen.

Dr. V. D. H., den Haag.



PROVINCIE HENEGOUWEN

Beschrijving der Blazoenen N^{os} 136 tot 144.

- 136 **Chaussée-Notre-Dame-Louvignies.** 1.010 inw.; 1.197 hect. oppervl.
Wapen : gedeeld; rechts, in sinopel een kruis van zilver; links, in goud drie kepers van sabel.
- 137 **Leugnies.** 431 inwoners; 582 hectaren oppervlakte.
Zegel: twee naast elkander geplaatste schildjes; het rechter- gevierendeeld; 1 en 4 in zilver drie dwarsbalken van keel (Croy); 2 en 3 in zilver drie disselbijlen van keel, de twee bovenste afgewend (Renty), het schild gedekt met een kroon van drie fleurons en twee parels; het linkerschilje van azuur, beladen met een krukkenkruis, vergezeld van vier zespuntige sterren, alles van goud, het schild gedekt, rechts met een mijter en links met een kromstaf (Bonne Espérance).

PROVINCIE HENEGOUWEN


CHAUSSÉE - NOTRE - DAME - LOUVIGNIES
: Province de Hainaut :
Province Henegouwen
No. 136



CAFÉ
HAG.

KOFFIE
HAG.

❖ **LEUGNIES** ❖
: Province de Hainaut :
Province Henegouwen
No. 137



CAFÉ
HAG.

KOFFIE
HAG.


BOIS DE LESSINES-LESSENBOSCH
: Province de Hainaut :
Province Henegouwen
No. 138



CAFÉ
HAG.

KOFFIE
HAG.

FAYT - LEZ - MANAGE
: Province de Hainaut :
Province Henegouwen
No. 139



CAFÉ
HAG.

KOFFIE
HAG.

↖ **FRAMERIES** ↗
: Province de Hainaut :
Province Henegouwen
No. 140



CAFÉ
HAG.

KOFFIE
HAG.

❖ **HELLEBECQ** ❖
: Province de Hainaut :
Province Henegouwen
No. 141



CAFÉ
HAG.

KOFFIE
HAG.


MONTIGNIES-SUR-SAMBRE
: Province de Hainaut :
Province Henegouwen
No. 142



CAFÉ
HAG.

KOFFIE
HAG.


HOVES ◊ **HOVE**
: Province de Hainaut :
Province Henegouwen
No. 143



CAFÉ
HAG.

KOFFIE
HAG.

↖ **MIGNAULT** ↗
: Province de Hainaut :
Province Henegouwen
No. 144



CAFÉ
HAG.

KOFFIE
HAG.



Ik kan U tot mijn genoegen mededeelen dat mijn bevindingen omtrent Uwe coffeïne-vrije koffie HAG in elk opzicht zeer goed geweest zijn, zoodat ik niet zal nalaten Uw produkt in mijne praktijk aan te bevelen.

Dr. V. D. H., den Haag.



PROVINCIE HENEGOUWEN

Beschrijving der Blazoenen N^o 136 tot 144.

- 136 **Chaussée-Notre-Dame-Louvignies.** 1.010 inwoners; 1.197 hectaren oppervlakte.
Wapen : gedeeld; rechts, in sinopel een kruis van zilver; links, in goud drie kepers van sabel.
- 137 **Leugnies.** 431 inwoners; 582 hectaren oppervlakte.
Zegel : twee naast elkander geplaatste schildjes ; het rechter-gevierendeeld ; 1 en 4 in zilver drie dwarsbalken van keel (Croy); 2 en 3 in zilver drie disselbijen van keel, de twee bovenste afgewend (Renty), het schild gedekt met een kroon van drie fleurons en twee parels; het linkerschildje van azuur, beladen met een krukkenkruis, vergezeld van vier zespuntige sterren, alles van goud, het schild gedekt, rechts met een mijter en links met een kromstaf (Bonne Espérance).
- 138 **Lessenbosch.** (*Bois-de-Lessines*). 1.552 inwoners; 934 hectaren oppervlakte.
Wapen : van keel, bezaaid met antieke drietandige lanspunten van zilver.
Wapen der familie de Cotterel, die het kasteel van Lessenbosch bewoonde van de XVIe tot de XVIIIe eeuw.
- 139 **Fayt-lez-Manage.** 5.214 inwoners; 262 hectaren oppervlakte.
Wapen : in lazuur, een ankerkruis van zilver.
- 140 **Framerics.** 12.986 inwoners; 658 hectaren oppervlakte.
Wapen : van goud, met een dubbelen adelaar van sabel. Het oud schepenzegel van Frameries was versierd met den Keizerlijken Adelaar. De heerlijkheid behoorde aan den vorst in zijne hoedanigheid van Graaf van Henegouwen.
- 141 **Hellebecq.** 596 inwoners; 560 hectaren oppervlakte.
Wapen : in lazuur, een pelikaan met zijn jongen in het nest, alles van goud.
Blazoën der adbij van Eename. Het goed van Hellebecq werd aan dit klooster geschonken door Theodoric van Audenaerde en zijn echtgenoot, ten jare 1100.
- 142 **Montignies-sur-Sambre.** 10.033 inwoners; 598 hectaren oppervlakte.
Wapen : in keel, een zilveren leeuw, genageld, getongd en gekroond van goud, met gespleten staart, beladen op den linkerschouder met een gouden schild met het schildhoofd geschaakt van zilver en sabel in twee rijen, wat Bygaerden is.
Wapen der familie T'Serclaes, waarvan verschillende leden heeren van Montignies-sur-Sambre waren.
- 143 **Hove** (*Hoves*). 661 inwoners; 1.144 hectaren oppervlakte.
Wapen : gegeerd van zilver en van sabel van tien stukken, de vijf stukken van sabel beladen met drie herkruiste kruisjes van zilver. Wapen van Edingen. De heerlijkheid Hove was een leen van de baronie van Edingen.
- 144 **Mignault.** 1.195 inwoners; 940 hectaren oppervlakte.
Wapen : gevierendeeld; 1 en 4, in zilver drie dwarsbalken van keel; 2 en 3, in zilver drie disselbijen van keel, de twee bovenste afgewend (de Croy-Renty); een gevierendeeld hartschild; a en d, in goud een schuinbalk van keel, beladen met drie geknotte adelaars van zilver, geplaatst in de richting van de schuinbalk (Lotharingen); b, in keel twee dwarsbalken van zilver; c, in azuur drie leliën van goud en een zoom van keel, beladen met acht penningen van zilver (d'Alençon). Het is het wapen van den graaf van Rœulx, heer van Mignault en beoefenaar van de hooze jurisdictie.