

PROVINCE DE LA
FLANDRE
OCCIDENTALE



Parti : de dextre gironné d'azur et d'or de douze pièces et un abime de gueules, de senestre d'or, à un lion de sable, lampassé et armé de gueules.

Le territoire flamand, habité à l'origine par des tribus celtiques, formait sous la domination romaine une partie de la Belgica Secunda. A la suite du Traité de Verdun (843), la majeure partie passa à la France (Charles le Chauve) et le reste à l'Allemagne (Louis le Germanique). Le nom de Flandre s'emploie pour la première fois au IX^e siècle pour désigner le littoral nord-ouest qui était gouverné par des vassaux héréditaires des rois de France, appelés « forestarii ». Un de ces vassaux, Baudouin Bras de fer, enleva en 863 Judith, la fille de son seigneur Charles le Chauve. Son beau-père ne l'en promut pas moins comte et c'est ainsi que ce Baudouin I^{er} (864-879) devint le fondateur de la Maison de Flandre.

Les comtes de Flandre étendirent de plus en plus leur domaine et leur autorité ; depuis Arnoul I^{er} (919-964), petit-fils de Baudouin cité plus haut, ils portaient le titre de margrave. Arnoul conquit en 932 l'Artois et l'ajouta à son domaine. En 1056, l'empereur investit Baudouin V (1036-1067) de l'autorité sur la Flandre impériale située sur la rive droite de l'Escaut ; le fils de ce dernier, Baudouin VI (1067-1070) réunit pendant quelque temps, par son mariage avec Richilde de Hainaut, la Flandre et le Hainaut. En 1128 le comté passa à la Maison d'Alsace; en effet Charles le Bon avait eu d'abord comme successeur Guillaume de Normandie, auquel succéda, un an après, son cousin Thierry d'Alsace. A en croire la légende, le fils de ce dernier, Philippe d'Alsace (1169-1191), aurait rapporté de Palestine la figure héraldique du lion flamand.

La partie dextre des armoiries provinciales montre le blason qui, à ce qu'on prétend, fut porté par les comtes de Flandre jusqu'à Philippe d'Alsace. La partie senestre porte, comme les armoiries de la Flandre orientale, le lion flamand.

Sans aucun doute, le lion héraldique tire son origine de l'Orient, où nous le voyons déjà dans l'art décoratif et l'architecture des peuples les plus anciens symboliser la force et le courage. On le retrouve dans les bas-reliefs imposants des palais assyriens et persans, dans les peintures murales d'une beauté si mystique des tombeaux égyptiens tout comme sur les beaux meubles d'Égypte. Les Romains aussi se servaient du lion comme figure symbolique. On trouve un exemple frappant des qualités royales qu'on attribuait au lion en ce qu'il a même supplanté, pendant quelque temps, l'ancien symbole romain, la louve sixtine, nourrice de Remus et Romulus. Et cela à la fin du XI^e siècle, époque où le prestige de Rome avait beaucoup faibli et où elle était surpassée par Venise, Florence, et même par Viterbe et Pise. Elle se nommait néanmoins encore « caput mundi » et l'emblème de la louve ne lui suffisait pas. C'est le lion qu'elle voulait porter ; aussi l'écrivain du XII^e siècle, Onorio d'Autun, écrit-il : « Rome a pour symbole le lion, qui, comme un roi, domine tous les autres animaux ».

Au début des croisades les croisés avaient des croix de différentes couleurs sur l'écu et sur la bannière. Les guerriers flamands, par exemple, avaient des croix vertes. En 1178, les princes hollandais auraient, d'un commun accord, échangé ces croix contre des figures de lion, rappelant le lion victorieux de Judée. C'est ainsi que les comtes de Flandre choisirent un lion de sable sur champ d'or, les comtes de Gueldre un lion d'or sur azur, les ducs de Brabant or sur sable, les comtes de Hollande gueules sur or. Ceci est une autre interprétation de l'origine du lion flamand.

Dans son ouvrage sur l'héraldique des provinces belges (voir l'introduction de cet album), M. E. Gevaert avance encore une tout autre théorie, d'après nous très plausible, concernant cette origine. Dans leurs efforts pour conquérir du terrain sur la rive droite de l'Escaut, les comtes de Flandre n'avaient d'autre but que de se soustraire à la puissance tyrannique de leurs suzerains français. C'est pourquoi ils s'immiscèrent dans les querelles des princes de Lorraine et prirent à la place de leur vieil emblème gironné aux couleurs féodales françaises or-azur, le lion, blason de ceux qui voulaient faire valoir des droits sur l'héritage lorrain. Ils adoptèrent les couleurs de leur nouveau seigneur, l'empereur d'Allemagne, sable-gueules-or.

Pour la suite, voir la description des armoiries provinciales de la Flandre orientale.

PROVINCE DE LA FLANDRE OCCIDENTALE

BRUGES ♦ BRUGGE

Prov. de Flandre Occidentale
Provincie West-Vlaanderen
No. 1




CAFÉ
HAG.

KOFFIE
HAG.

BLANKENBERGHE

Provincie West-Vlaanderen
Prov. de Flandre Occidentale
No. 2



CAFÉ
HAG.

KOFFIE
HAG.

OOSTKAMP

Provincie West-Vlaanderen
Prov. de Flandre Occidentale
No. 3




CAFÉ
HAG.

KOFFIE
HAG.

SINT ANDRIES ♦ SAINT ANDRÉ

Provincie West-Vlaanderen
Prov. de Flandre Occidentale
No. 4




CAFÉ
HAG.

KOFFIE
HAG.

THOUROUT

Provincie West-Vlaanderen
Prov. de Flandre Occidentale
No. 5



CAFÉ
HAG.

KOFFIE
HAG.

KORTRIJK. COURTRAI

Provincie West-Vlaanderen
Prov. de Flandre Occidentale
No. 6




CAFÉ
HAG.

KOFFIE
HAG.

WERVICQ

Provincie West-Vlaanderen
Prov. de Flandre Occidentale
No. 7



CAFÉ
HAG.

KOFFIE
HAG.

HARLEBEKE

Provincie West-Vlaanderen
Prov. de Flandre Occidentale
No. 8



CAFÉ
HAG.

KOFFIE
HAG.

MEENEN ♦ MENIN

Provincie West-Vlaanderen
Prov. de Flandre Occidentale
No. 9



CAFÉ
HAG.

KOFFIE
HAG.

Atteint de nervose cardiaque, j'avais supprimé l'usage du café. Je suis satisfait maintenant de pouvoir consommer le café HAG qui, au plus haut degré, présente toutes les qualités du meilleur café ordinaire, sans en présenter les inconvénients.
Docteur A. S..., à T.

HAG

HAG

PROVINCE DE LA FLANDRE OCCIDENTALE

Description des Blasons N^{os} 1 à 9.


- 1 **Bruges.** *Brugge.* 51,527 habitants ; superficie : 2.916 hectares.
Armoiries : fascé d'argent et de gueules, de huit pièces, au lion rampant d'azur, armé et lampassé de gueules, couronné d'or, portant au cou un collier avec une croix pendante du même. Ces armoiries étaient déjà en usage dans la deuxième moitié du XIII^e siècle; le collier et la croix se remarquent cependant pour la première fois sur un sceau de 1302.
- 2 **Blankenberghe.** (*Blankenberge.*) 7,138 habitants; superficie : 261 hectares.
Armoiries : de sable à la fasce d'argent, et au pied de l'écu une montagne à deux mamelons inférieurs de même.
- 3 **Oostcamp.** (*Oostkamp.*) 6,770 habitants; superficie ; 3.432 hectares.
Armoiries : de gueules à la bande et six merlettes en orle, le tout d'argent. Ce sont les armoiries des Seigneurs d'Oostcamp.
- 4 **St-André** *St-Andries* 8,639 habitants; superficie : 2.029 hectares.
Armoiries : de gueules à trois épées d'argent, versées en bandes, emmanchées, croisettées et pommetées d'or. Cette commune nommée d'abord « Straten » faisait dans le temps partie du domaine de ce nom, fondé vers 1200 par la puissante famille « van der Straten ». Les armoiries de cette famille ont été reprises par la commune.
- 5 **Thourout.** (*Torhout.*) 11,095 habitants; superficie : 4,263 hectares.
Armoiries : d'argent, à la tour crénelée de sable, accompagnée, à dextre et à senestre d'un arbre au naturel, et de deux clefs adossées de sable.
- 6 **Courtrai.** *Kortrijk* 38,433 habitants; superficie : 2,115 hectares.
Armoiries : d'argent au chevron de gueules à la filière engrêlée du même.
- 7 **Wervicq.** (*Wervik.*) 10,627 habitants; superficie : 2,020 hectares.
Armoiries : d'or, à la bande de gueules, accompagnée de six quintefeuilles du même. Ce sont les armoiries des Seigneurs de Wervy.
- 8 **Harlebeke.** 9,938 habitants; superficie : 1,489 hectares.
Armoiries : d'argent au chevron de gueules, à la bordure du même.
- 9 **Menin.** *Meenen.* 19.589 habitants ; superficie : 1.630 hectares.
Armoiries : d'argent à trois chevrons de sable. Ce sont les armoiries des Seigneurs de Menyn. Primitivement, les chevrons étaient de gueules.

PROVINCE DE LA FLANDRE OCCIDENTALE

ASSEBROUCK

Provincie West-Vlaanderen
Prov. de Flandre Occidentale

No. 10




CAFÉ
HAG.

KOFFIE
HAG.

SWEVEGHEM

Provincie West-Vlaanderen
Prov. de Flandre Occidentale

No. 11




CAFÉ
HAG.

KOFFIE
HAG.

WAEREGHEM

Provincie West-Vlaanderen
Prov. de Flandre Occidentale

No. 12




CAFÉ
HAG.

KOFFIE
HAG.

LICHTERVELDE

Provincie West-Vlaanderen
Prov. de Flandre Occidentale

No. 13




CAFÉ
HAG.

KOFFIE
HAG.

VEURNE FURNES

Provincie West-Vlaanderen
Prov. de Flandre Occidentale

No. 14




CAFÉ
HAG.

KOFFIE
HAG.

OOSTENDE-OSTENDE

Provincie West-Vlaanderen
Prov. de Flandre Occidentale

No. 15




CAFÉ
HAG.

KOFFIE
HAG.

ARDOYE

Provincie West-Vlaanderen
Prov. de Flandre Occidentale

No. 16




CAFÉ
HAG.

KOFFIE
HAG.

INGELMUNSTER

Provincie West-Vlaanderen
Prov. de Flandre Occidentale

No. 17




CAFÉ
HAG.

KOFFIE
HAG.

ISEGHEM

Provincie West-Vlaanderen
Prov. de Flandre Occidentale

No. 18



CAFÉ
HAG.

KOFFIE
HAG.

Je l'ai goûté, je le trouve excellent ; malgré sa décaféination, son arôme n'est pas altéré. Nos malades vont être heureux de trouver dans le HAG un café non toxique pour leur cœur et artères, ce qui leur permettra de ne rien changer à leurs habitudes.

Docteur Piquet, Saint-Cloud.

HAG

HAG

PROVINCE DE LA FLANDRE OCCIDENTALE

Description des Blasons N^{os} 10 à 18.

- 10 **Assebrouck.** (*Assebroek*). 6,261 habitants; superficie : 852 hectares.
Armoiries : de gueules à la bande et six croix pattées en orles, le tout d'argent. Ces armoiries, dont les croix étaient primitivement des quintefeuilles, sont celles des Seigneurs d'Assebrouck.
- 11 **Sweveghem,** (*Zwevegem*). 6,407 habitants; superficie : 1,560 hectares.
Armoiries : de gueules à trois étoiles d'or. C'est le blason de la Maison de Griboval, depuis 1606 Seigneurs de Sweveghem.
- 12 **Waereghem.** (*Waregem*). 9,707 habitants; superficie : 2,604 hectares.
Armoiries : écartelé, 1 et 4, d'argent à une fleur de lis de gueules; 2 et 3, de gueules à un demi Maure au naturel, couronné d'or et vêtu de sinople ; sur le tout, d'azur à une tête de cerf au naturel, mouchetée d'argent; en chef au lambel d'azur.
- 13 **Lichtervelde.** 6,366 habitants; superficie : 2,592 hectares.
Armoiries : d'azur au chef d'hermine.
- 14 **Furnes.** *Veurne*. 7,533 habitants; superficie : 2,223 hectares.
Armoiries : d'or à un lion contourné de sable, lampassé de gueules, chargé d'une feuille de trèfle de sinople.
- 15 **Ostende.** *Oostende*. 46,623 habitants; superficie : 1,209 hectares.
Armoiries : d'or au chevron de sable accompagné de trois clefs du même, les deux du chef affrontées. Les clefs de ces armoiries qui datent du XIV^e siècle, symbolisent les trois portes de la ville.
- 16 **Ardoye.** (*Ardooye*). 6,454 habitants; superficie : 2,414 hectares .
Armoiries : d'argent, à trois quintefeuilles de gueules. Ce sont les armoiries des Seigneurs de Hardeoye.
- 17 **Ingelmunster.** 7,482 habitants; superficie : 1,616 hectares.
Armoiries : d'or à une tête de cerf au naturel. Ces armoiries tirent leur origine de celles des Seigneurs du Pays d'Angelemoustyer.
- 18 **Iseghem.** (*Izegem*). 14,406 habitants; superficie : 1,388 hectares.
Armoiries : d'argent à une croix cantonnée de trois merlettes, le tout de sable. C'était autrefois le blason des Seigneurs d'Ysenghien.

PROVINCE DE LA FLANDRE OCCIDENTALE

◆ ROUSELARE ◆ ROULERS ◆

Provincie West-Vlaanderen
Prov. de Flandre Occidentale
No. 19




CAFÉ
HAG.

KOFFIE
HAG.

THIELT

Provincie West-Vlaanderen
Prov. de Flandre Occidentale
No. 20



CAFÉ
HAG.

KOFFIE
HAG.

◆ POPERINGHE ◆

Provincie West-Vlaanderen
Prov. de Flandre Occidentale
No. 21




CAFÉ
HAG.

KOFFIE
HAG.

◆ IEPER ◆ YPRES ◆

Provincie West-Vlaanderen
Prov. de Flandre Occidentale
No. 22



CAFÉ
HAG.

KOFFIE
HAG.

DIXMUIDE - DIXMUDE

Provincie West-Vlaanderen
Prov. de Flandre Occidentale
No. 23



CAFÉ
HAG.

KOFFIE
HAG.

NIEUWPOORT - NIEUPOORT

Provincie West-Vlaanderen
Prov. de Flandre Occidentale
No. 24



CAFÉ
HAG.

KOFFIE
HAG.

◆ AARTRIJKE ◆

Prov. de Flandre Occidentale
Provincie West-Vlaanderen
No. 25



CAFÉ
HAG.

KOFFIE
HAG.

◆ AUTRIJVE ◆

Prov. de Flandre Occidentale
Provincie West-Vlaanderen
No. 26




CAFÉ
HAG.

KOFFIE
HAG.

◆ AVELGHEM ◆

Provincie West-Vlaanderen
Prov. de Flandre Occidentale
No. 27



CAFÉ
HAG.

KOFFIE
HAG.



Veillez m'envoyer un échantillon de votre café HAG, dont j'ai pu, à plusieurs reprises déjà vanter l'innocuité pour le cœur, auprès de mes malades.
Docteur M. B..., à J.




PROVINCE DE LA FLANDRE OCCIDENTALE

Description des Blasons N^{os} 19 à 27.

- 19 **Roulers.** *Rouselare.* (*Roeselare.*) 27,387 habitants; superficie : 2,252 hectares.
Armoiries : d'argent à la croix patriarcale de sable. Ces armoiries (voir aussi Ypres, Fl. Occ., 22) se relèvent déjà sur le sceau échevinal du XV^e siècle, à côté de l'image du patron de la ville, St Michel. C'est également le blason des Seigneurs de Roulers.
- 20 **Thielt.** (*Tielt*) 11,277 habitants; superficie : 3,465 hectares.
Armoiries : d'or à un chevron de gueules accompagné de trois clefs de sable contournées.
- 21 **Poperinghe.** (*Poperinge.*) 11,585 habitants; superficie : 4,761 hectares.
Armoiries : de gueules à la main appaumée et gantée d'or, l'index orné d'un anneau, partant du flanc senestre et tenant une crosse d'abbé mitré, le tout d'or. Les abbés de St Bertin, à St Omer (Nord de la France), furent suzerains de Poperinghe jusqu'à la Révolution française. Un certain Walbert aurait, au VII^e siècle, fait dont à la dite abbaye de ce domaine, pour remercier St Bertin, alors abbé, de sa guérison miraculeuse.
- 22 **Ypres.** (*Ieper*) 15,187 habitants; superficie: 1,561 hectares.
Armoiries : coupé, au premier, d'argent à la croix patriarcale de gueules; au deuxième, de gueules à la croix de vair. Le nom de cette vieille ville se rencontre déjà sur un manuscrit de l'année 961. La partie supérieure de ses armoiries formait autrefois le chef. Elle fut ajoutée aux armoiries primitives, en 1177, pour rappeler le fait que 400 Yprois accompagnèrent le comte Philippe 1^{er} d'Alsace dans son expédition en Palestine, et les aventureux faits d'armes par lesquels ils s'illustrèrent, notamment sur le Mont Sinaï. La partie inférieure, le blason de la ville, par conséquent, lui fut donné en 974 par le comte Arnould II (le Jeune) de Flandre.
- 23 **Dixmude.** *Dixmuide.* (*Diksmuide.*) 3,030 habitants; superficie : 200 hectares.
Armoiries : fascé de huit pièces d'or et d'azur. Le Comte et Seigneur de Dixmude portait les mêmes armoiries, mais au sautoir étroit brochant sur le tout.
- 24 **Nieuport.** *Nieuwpoort.* 4,747 habitants; superficie : 205 hectares.
Armoiries : d'or à la nacelle de sable surmontée d'un lion du même, lampassé de gueules, tenant une hallebarde de sable posée en pal. Le sceau échevinal de cette vieille ville portait en 1239, un bateau dans lequel se tenait un pêcheur, et le contreseing portait un hareng. L'un et l'autre rappellent naturellement l'industrie des habitants. Le sceau de 1306 porte une cogge armée pour la guerre, accompagnée du soleil et de la lune; le contreseing portait deux poissons. Les armoiries au lion qui se trouvent au-dessus de la nef, se relèvent sur un contreseing de 1309, avec comme tenant St Michel, patron de la ville. Au XV^e et au XVI^e siècle, on retrouve le lion appuyé au mât ou bien portant hallebarde. On a vraisemblablement substitué une hallebarde au mât pavoisé.
- 25 **Aertrycke.** (*Aartrijke*) 4,597 habitants; superficie : 2,280 hectares.
Armoiries : d'azur au besant d'argent, surmonté de deux besants plus petits du même.
- 26 **Autryve** (*Outrijve*) 1,049 habitants ; superficie : 324 hectares.
Armoiries : d'azur à la herse de labour triangulaire de sable, et une bande d'argent brochant sur le tout.
- 27 **Avelghem.** (*Avelgem.*) 4,160 habitants; superficie : 979 hectares.
Armoiries : de gueules à la croix ancrée d'argent. Ce blason fait aussi partie de celui des Seigneurs d'Avelinghien.

PROVINCE DE LA FLANDRE OCCIDENTALE


BEERNHEM
Prov. de Flandre Occidentale
Provincie West-Vlaanderen
No. 28



CAFÉ
HAG.

KOFFIE
HAG.

BEVEREN
Prov. de Flandre Occidentale
Provincie West-Vlaanderen
No. 29



CAFÉ
HAG.

KOFFIE
HAG.


BOESINGHE
Prov. de Flandre Occidentale
Provincie West-Vlaanderen
No. 30



CAFÉ
HAG.

KOFFIE
HAG.


GHISTELLES. GISTEL
Prov. de Flandre Occidentale
Provincie West-Vlaanderen
No. 31



CAFÉ
HAG.

KOFFIE
HAG.


BREEDENE
Prov. de Flandre Occidentale
Provincie West-Vlaanderen
No. 32



CAFÉ
HAG.

KOFFIE
HAG.


CLEMSKERKE
Prov. de Flandre Occidentale
Provincie West-Vlaanderen
No. 33



CAFÉ
HAG.

KOFFIE
HAG.


COEKELARE
Prov. de Flandre Occidentale
Provincie West-Vlaanderen
No. 34



CAFÉ
HAG.

KOFFIE
HAG.


COMINES. KOMEN
Prov. de Flandre Occidentale
Provincie West-Vlaanderen
No. 35



CAFÉ
HAG.

KOFFIE
HAG.

COOLSKAMP
Prov. de Flandre Occidentale
Provincie West-Vlaanderen
No. 36



CAFÉ
HAG.

KOFFIE
HAG.

La finesse et l'arôme du café HAG et la haute délicatesse de son goût ne laissent rien à désirer, et l'expérimentation que j'en ai faite sur des personnes de ma famille m'a prouvé qu'il est largement exempt de principes trop excitants. Son infusion constitue donc une boisson idéale.

Docteur G..., à V.

HAG

HAG


PROVINCE DE LA FLANDRE OCCIDENTALE

Description des Blasons N^{os} 28 à 36.

- 28 **Beernem.** 5,206 habitants; superficie : 2,947 hectares.
Armoiries : d'azur à trois béliers d'argent, au chef d'argent chargé de trois pals de gueules. Ces armoiries sont conformes à celles des Seigneurs de Beernem. Celles-ci portaient cependant un chef d'argent à trois pals de gueules et trois béliers d'or.
- 29 **Beveren-lez-Roulers.** *Beveren-bij-Roeselare.* 2,617 habitants; superficie : 1,061 hectares.
Armoiries : d'or à trois fascés d'azur. Les seigneurs du pays de Beveren portaient : fascé d'or et d'azur de huit pièces.
- 30 **Boesinghe.** (*Boezinge.*) 1,286 habitants; superficie : 1,773 hectares.
Armoiries : d'argent à la tête de Maure de sable, tortillée d'argent. Les Seigneurs de Boesinghe portaient les mêmes emblèmes sur un champ d'or.
- 31 **Ghistelles.** *Gistel.* 4,102 habitants; superficie : 1,601 hectares.
Armoiries : de gueules au chevron d'hermine. Les Seigneurs de Ghistelles portaient les mêmes armoiries.
- 32 **Breedene.** 4,523 habitants; superficie : 1,466 hectares.
Armoiries : d'argent à la croix recercelée et divisée de gueules, accompagnée au 1^{er} canton d'une merlette du même, au 4^{me} canton d'une merlette de sable.
- 33 **Clemskerke.** (*Klemskerke.*) 2,124 habitants; superficie : 2,072 hectares.
Armoiries : d'argent à la croix recercelée et divisée de gueules.
- 34 **Couckelaere.** (*Koekelare.*) 6,003 habitants; superficie : 2,844 hectares.
Armoiries : d'azur à trois besants d'or accompagnés au canton dextre du chef du caractère C. du même.
- 35 **Comines.** *Komen.* 5,952 habitants; superficie : 1,397 hectares.
Armoiries : d'or à une clef de sable, accompagnée de huit roses de gueules, posées : trois en pal à dextre et trois à senestre, une au-dessus et une au-dessous de la clef. A l'origine, la clef était de gueules et accompagnée de six tourteaux du même.
- 36 **Coolscamp.** (*Koolskamp.*) 2,164 habitants; superficie : 1,043 hectares.
Armoiries : d'azur au chef d'hermine. Ce sont également les armoiries des seigneurs de Colscamp.

FLANDRE OCCIDENTALE


❖ CORTEMARK ❖
 Prov. de Flandre Occidentale
 Provincie West-Vlaanderen
 No. 37



CAFÉ
HAG.

KOFFIE
HAG.

—❖ DAMME ❖—
 Prov. de Flandre Occidentale
 Provincie West-Vlaanderen
 No. 38



CAFÉ
HAG.

KOFFIE
HAG.


❖ GITS ❖
 Provincie West-Vlaanderen
 Prov. de Flandre Occidentale
 No. 39



CAFÉ
HAG.

KOFFIE
HAG.


❖ DUDZEELE ❖
 Prov. de Flandre Occidentale
 Provincie West-Vlaanderen
 No. 40



CAFÉ
HAG.

KOFFIE
HAG.

❖ EERNEGEM ❖
 Prov. de Flandre Occidentale
 Provincie West-Vlaanderen
 No. 41



CAFÉ
HAG.

KOFFIE
HAG.


❖ HANDZAME ❖
 Prov. de Flandre Occidentale
 Provincie West-Vlaanderen
 No. 42



CAFÉ
HAG.

KOFFIE
HAG.


—❖ KNOCKE ❖—
 Provincie West-Vlaanderen
 Prov. de Flandre Occidentale
 No. 43



CAFÉ
HAG.

KOFFIE
HAG.

❖ MIDDELKERKE ❖
 Provincie West-Vlaanderen
 Prov. de Flandre Occidentale
 No. 44



CAFÉ
HAG.

KOFFIE
HAG.

❖ LOMBARTZYDE ❖
 Provincie West-Vlaanderen
 Prov. de Flandre Occidentale
 No. 45



CAFÉ
HAG.

KOFFIE
HAG.

J'ai également trouvé que le café HAG avait le même goût que le café ordinaire. Il provoque la même jouissance et la même excitation de l'esprit tout comme le café à teneur de caféine, ce qui prouve que cette excitation ne peut dépendre de la dite teneur en caféine.

Docteur Hoffmann de la Faculté de Médecine de Paris.



PROVINCE DE LA FLANDRE OCCIDENTALE


Description des Blasons N^{os} 37 à 45.

- 37 **Cortemark.** (*Kortemark.*) 4,969 habitants; superficie : 2,051 hectares.
Armoiries : gironnées, d'or et d'azur de dix pièces, à l'écusson de gueules sur le tout; au chef d'or au lion passant de sable. Le lion est de Flandre et doit donc être en réalité armé et lampassé de gueules. Nous l'avons donc représenté ainsi sur le timbre. Le blason est composé des mêmes éléments que celui de la province (voir description). Arnould van Oudenaerde vendit la seigneurie de Cortemark, en 1287, à Guy de Dampierre, comte de Flandre et de Namur.
- 38 **Damme.** 1,170 habitants; superficie : 1,161 hectares.
Armoiries : de gueules à la fasce d'argent chargée d'un chien courant de sable, colleté d'or. Damme était jadis une ville importante au Zwin (ancien bras de la mer du Nord). Le nom originaire était « Hondsdam » (Digue du chien) de par la grande digue qui y fut construite en 1168 pour la protection de Bruges et des environs.
- 39 **Gits.** 3,095 habitants; superficie : 1,583 hectares.
Armoiries : d'azur au sautoir d'or, chargé de cinq annelets du champ.
- 40 **Dudzeele.** (*Dudzele.*) 2,265 habitants; superficie : 2,529 hectares.
Armoiries : d'argent au chevron de gueules, accompagné au canton dextre d'une clef de sable. D'après Corneille Gaillard, héraut et roi d'armes de l'Empereur Charles-Quint, les seigneurs de Dudzeele portaient le même blason, sans clef.
- 41 **Eerneghem.** (*Eernegem.*) 5,256 habitants; superficie : 1,386 hectares.
Armoiries : d'azur à trois besants d'or, accompagnés au canton dextre de la lettre E du même.
- 42 **Handzaeme.** (*Handzame.*) 3,030 habitants; superficie : 1,363 hectares.
Armoiries : d'azur, à deux mains dextres, au naturel, jointes ensemble et posées en fasce les poignets vêtus d'or. (Sur le timbre les poignets ont été, par erreur, vêtus d'argent.)
- 43 **Knocke.** (*Knokke.*) 7,417 habitants; superficie : 2,221 hectares.
Armoiries : d'or, au chevron de gueules chargé de trois coquilles d'argent et accompagné en pointe d'un panicaut ou chardon des dunes arraché au naturel.
- 44 **Middelkerke.** 3,306 habitants; superficie : 714 hectares.
Armoiries : d'argent à la croix nillée accompagnée de douze merlettes posées en orle, le tout d'azur.
- 45 **Lombartzyde.** (*Lombardsijde.*) 923 habitants; superficie : 414 hectares.
Armoiries : d'argent, au lion rampant posé des deux griffes inférieures sur un ancre renversé, mis en bande et accoté en pointe d'une étoile à six rais, le tout de sable. L'ancre rappelle que Lombartzyde était, au moyen âge, un port important sur l'Yser. Au début du XII^e siècle, le port fut ravagé et détruit par de fortes tempêtes et la navigation se déplaça vers Nieuport.

PROVINCE DE FLANDRE OCCIDENTALE

WEVELGHEM

Provincie West-Vlaanderen
Prov. de Flandre Occidentale
No. 46



CAFÉ
HAG.

KOFFIE
HAG.

WYNGHENE

Provincie West-Vlaanderen
Prov. de Flandre Occidentale
No. 47




CAFÉ
HAG.

KOFFIE
HAG.

HEULE

Provincie West-Vlaanderen
Prov. de Flandre Occidentale
No. 48



CAFÉ
HAG.

KOFFIE
HAG.

LAUWE

Provincie West-Vlaanderen
Prov. de Flandre Occidentale
No. 49




CAFÉ
HAG.

KOFFIE
HAG.

RUMBEKE

Provincie West-Vlaanderen
Prov. de Flandre Occidentale
No. 50



CAFÉ
HAG.

KOFFIE
HAG.

RUYSSELEDE

Provincie West-Vlaanderen
Prov. de Flandre Occidentale
No. 51




CAFÉ
HAG.

KOFFIE
HAG.

DOTTIGNIES. DOTTENIJS

Provincie West-Vlaanderen
Prov. de Flandre Occidentale
No. 52




CAFÉ
HAG.

KOFFIE
HAG.

ICHTEGHEM

Provincie West-Vlaanderen
Prov. de Flandre Occidentale
No. 53



CAFÉ
HAG.

KOFFIE
HAG.

HOOGLEDE

Provincie West-Vlaanderen
Prov. de Flandre Occidentale
No. 54



CAFÉ
HAG.

KOFFIE
HAG.



Comme goût, votre café HAG n'a rien à envier aux meilleurs cafés. Comme qualités hygiéniques chez les nerveux, amateurs de café, votre produit ne cause pas cette surexcitation que provoquent les autres cafés.

Docteur H..., à L.



PROVINCE DE FLANDRE OCCIDENTALE

Description des Blasons N^{os} 46 à 54.

- 46 **Wevelghem.** (*Wevelgem.*) 11.196 habitants; superficie 1.398 hectares.
Armoiries : d'azur à une montagne d'argent. Vraisemblablement ce blason rappelle le couvent de Citeaux-Femmes « Muntdoornberg » ou « Guldenberg » (Notre-Dame du Mont d'Or), fondé en 1214 à Moorseele et déplacé en 1242 à Wevelghem. L'abbesse de cette institution était Dame de Wevelghem, Marrem, etc..
- 47 **Wynghene.** (*Wingene.*) 7.208 habitants; superficie : 4.547 hectares.
Armoiries : coupé d'or sur sinople, le premier chargé d'une bécasse contournée de sable.
- 48 **Heule.** 6.852 habitants; superficie : 1.172 hectares.
Armoiries : d'or au chef de gueules à trois pals d'argent. C'est également le blason de la famille van Heule.
- 49 **Lauwe.** 6.434 habitants; superficie 879 hectares.
Armoiries : d'argent au lion de sable armé et lampassé de gueules, accompagné à dextre d'un croissant d'azur, à senestre et en pointe d'une étoile de gueules.
- 50 **Rumbeke.** 7.206 habitants; superficie : 2.135 hectares.
Armoiries : d'azur, à un écusson d'or, chargé en cœur d'un écusson d'argent à un lion de gueules, armé, lampassé et couronné d'or, et à la bordure d'azur. Ce sont les armoiries des comtes de Thiennes. En 1426, la seigneurie de Rumbeek fut vendue par Jean d'Antoing à Segher van Langemeersch. Marie van Langemeersch épousa Robert de Thiennes et le château vint ainsi en possession de cette famille (1479). En 1649, la seigneurie fut élevée au comté, en faveur de René de Thiennes.
- 51 **Ruyselede.** (*Ruiselede.*) 5.878 habitants; superficie : 3.020 hectares.
Armoiries : de sable, au chef d'argent, à une fasce vivrée de gueules. C'est le blason de l'ancienne seigneurie « Axpoele » dont la commune faisait autrefois partie. Cette terre noble était située entre Ruyselede et Loo-ten-Hulle, près du village de Pouke. Une ferme et un moulin qui faisait autrefois partie de cette terre portent encore actuellement ce nom. (Bataille d'Axpoele, 21 juin 1128).
- 52 **Dottignies.** *Dottenijs.* 5.719 habitants; superficie : 1.388 hectares.
Armoiries : écartelé au premier et au quatrième d'azur au chevron d'argent accompagné en chef de deux étoiles d'or; au deuxième et troisième de gueules à une tour crénelée d'argent surmontée d'une aigle de sable tenant dans sa griffe dextre une couronne d'or. C'est le blason de la famille Bertout de Carillo. En 1763, Alexandre de Bertout de Carillo était seigneur et, respectivement en 1764 et 1773, Guillaume et Gilles de Bertout furent burgraves de Dottignies.
- 53 **Ichteghem.** (*Ichetegem.*) 5.233 habitants ; superficie : 2.362 hectares.
Armoiries : d'azur à trois besants d'or, le premier canton chargé de la lettre I de même.
- 54 **Hooglede.** 4.203 habitants; superficie : 2.201 hectares.
Armoiries : d'azur, à un chevalier armé de toutes pièces, d'or, tenant de la main dextre une lance de même, la main senestre appuyée sur un écusson d'or chargé de neuf tourteaux d'azur posés en losanges. Les 9 tourteaux désignent peut-être bien la seigneurie Negenbruggen située sur le territoire de la commune.

PROVINCE DE FLANDRE OCCIDENTALE

MOORSEELE

Provincie West-Vlaanderen
Prov. de Flandre Occidentale
No. 55




CAFÉ
HAG.

KOFFIE
HAG.

OEDELEM

Provincie West-Vlaanderen
Prov. de Flandre Occidentale
No. 56




CAFÉ
HAG.

KOFFIE
HAG.

RUDDERVOORDE

Provincie West-Vlaanderen
Prov. de Flandre Occidentale
No. 57




CAFÉ
HAG.

KOFFIE
HAG.

SWEVEZEELE

Provincie West-Vlaanderen
Prov. de Flandre Occidentale
No. 58




CAFÉ
HAG.

KOFFIE
HAG.

MERCKEM

Provincie West-Vlaanderen
Prov. de Flandre Occidentale
No. 59



CAFÉ
HAG.

KOFFIE
HAG.

OUDENBURG

Provincie West-Vlaanderen
Prov. de Flandre Occidentale
No. 60



CAFÉ
HAG.

KOFFIE
HAG.

WARNETON. WAASTEN

Provincie West-Vlaanderen
Prov. de Flandre Occidentale
No. 61



CAFÉ
HAG.

KOFFIE
HAG.

WATOU

Provincie West-Vlaanderen
Prov. de Flandre Occidentale
No. 62



CAFÉ
HAG.

KOFFIE
HAG.

ST.-DENYS. ST.-GENOIS

Provincie West-Vlaanderen
Prov. de Flandre Occidentale
No. 63



CAFÉ
HAG.

KOFFIE
HAG.

Condamné au repos pendant un certain temps et réduit à me priver de café, sauf du café HAG, j'en fais actuellement usage.

Docteur L..., à T.

HAG

HAG

PROVINCE DE FLANDRE OCCIDENTALE

Description des Blasons N^{os} 55 à 63.

- 55 **Moorseele.** (*Moorsele.*) 4.393 habitants; superficie : 1.497 hectares.
Armoiries : d'or à deux bandes de gueules. C'est le blason des seigneurs de Morslede.
- 56 **Oedelem.** 4.935 habitants; superficie : 3.731 hectares.
Armoiries : d'or, au sautoir de gueules. C'est le blason des seigneurs de Praet. Le Beverhoutsveld, qui s'étendait entièrement sur le territoire de la commune, était un fief de la seigneurie de Praet (Baronnie de Praet-Oedelghem).
- 57 **Ruddervoorde.** 4.389 habitants; superficie : 2.880 hectares.
Armoiries : écartelé de gueules et d'argent, le premier canton chargé d'un cavalier monté, armé de toutes pièces, d'argent; tenant de la main dextre, une épée nue et levée, de même, le cheval caparaçonné d'azur et d'or. C'est le blason de l'ancienne seigneurie Ruddervoorde.
- 58 **Sweezele.** (*Zwevezele.*) 4.866 habitants; superficie : 2.277 hectares.
Armoiries : d'argent, à trois glands versés, de sinople. Bien que la description officielle cite des glands « versés » on représente souvent les glands avec les tiges en haut. Pour le timbre, nous avons néanmoins cru devoir nous en tenir à la description officielle.
- 59 **Merckem.** (*Merkem.*) 3.128 habitants; superficie : 2.678 hectares.
Armoiries : échiqueté d'argent et d'azur à six tires. C'est le blason de l'ancienne seigneurie de ce nom dont Eustache, Chambellan des Flandres, est cité en 1255 comme seigneur.
- 60 **Oudenburg.** 3.293 habitants; superficie : 1.472 hectares.
Armoiries : d'or, au château ouvert, la herse levée, de gueules maçonné d'argent à trois tours couvertes, percées et sommées d'un globe, de même; la moitié inférieure de la porte chargée d'un écusson échiqueté d'argent et d'azur, de cinq tires. Oldenburg, l'une des plus anciennes localités des Flandres, doit son origine à un vieux château-fort, détruit par les Normands en 881.
- 61 **Warneton.** *Waasten.* 3.316 habitants; superficie : 1.752 hectares.
Armoiries : d'argent à la fasce d'azur. C'est le blason de l'ancienne seigneurie de Waesten, qui, dès 1080, était connue comme propriété de Robert, seigneur de Péronnes et Vermandois.
- 62 **Watou.** 3.038 habitants; superficie : 2.328 hectares.
Armoiries : de sable à deux fasces d'or. C'est le blason des seigneurs d'Ydegheem. Le 23 août 1608, l'archiduc et l'archiduchesse Albert et Isabelle autorisaient Madeleine Despense, veuve de Adolphe de Beauvain, conseiller du duc de Lorraine, à vendre la seigneurie de Watou à Charles van Ydegheem, en règlement des dettes de Marie de Saquespée, Dame de Watou.
- 63 **Saint-Genois.** *St.-Denys.* (*St-Denijs.*) 3.006 habitants; superficie : 1.660 hectares.
Armoiries : d'azur, à une herse de labour, au lion couronné, brochant sur le tout, tenant dans la griffe dextre, un faisceau de flèches, et dans la senestre une gerbe de blé, le tout d'or.

PROVINCE DE FLANDRE OCCIDENTALE

ZEDELGHEM

Provincie West-Vlaanderen
Prov. de Flandre Occidentale
No. 64




CAFÉ
HAG.

KOFFIE
HAG.

ZARREN

Provincie West-Vlaanderen
Prov. de Flandre Occidentale
No. 65



CAFÉ
HAG.

KOFFIE
HAG.

DENTERGHEM

Provincie West-Vlaanderen
Prov. de Flandre Occidentale
No. 66




CAFÉ
HAG.

KOFFIE
HAG.

JABBEKE

Provincie West-Vlaanderen
Prov. de Flandre Occidentale
No. 67




CAFÉ
HAG.

KOFFIE
HAG.

LOPHEM

Provincie West-Vlaanderen
Prov. de Flandre Occidentale
No. 68



CAFÉ
HAG.

KOFFIE
HAG.

MOERKERKE

Provincie West-Vlaanderen
Prov. de Flandre Occidentale
No. 69




CAFÉ
HAG.

KOFFIE
HAG.

RENINGHELST

Provincie West-Vlaanderen
Prov. de Flandre Occidentale
No. 70




CAFÉ
HAG.

KOFFIE
HAG.

ST.-ELOUIS-WINKEL, WINKEL-ST.-ELOI

Provincie West-Vlaanderen
Prov. de Flandre Occidentale
No. 71




CAFÉ
HAG.

KOFFIE
HAG.

SYSSELE

Provincie West-Vlaanderen
Prov. de Flandre Occidentale
No. 72



CAFÉ
HAG.

KOFFIE
HAG.



La caféine, prise trop fréquemment, fouette le sang violemment et produit ensuite un plus grand affaïssement; elle provoque l'irrégularité du pouls, les battements de cœur, l'insomnie, les maux de tête, etc..., tous malaises qui, même pour un tempérament robuste, peuvent avoir des suites graves.

Doct.-méd. H. H..., Paris.




PROVINCE DE FLANDRE OCCIDENTALE

Description des Blasons N^{os} 64 à 72.

- 64 **Zedelghem.** (*Zedelgem.*) 3.048 habitants; superficie : 1.550 hectares.
Armoiries : d'or, au chevron de gueules chargé de trois coquilles oreillées d'argent. C'est le blason des seigneurs de Zedelghem.
- 65 **Zarren.** 2.524 habitants; superficie : 1.258 hectares.
Armoiries : d'azur, à un cygne d'argent, au chef d'hermine.
- 66 **Denterghem.** (*Dentergem.*) 2.468 habitants; superficie : 1.176 hect.
Armoiries : de gueules, à un pigeon d'argent volant en bande tenant dans son bec un rinceau d'olivier au naturel.
- 67 **Jabbeke.** 2.285 habitants; superficie : 1.344 hectares.
Armoiries : de sable, à trois cygnes d'argent, 2 et 1, becqués et membrés de gueules.
- 68 **Lophem.** (*Loppem.*) 2.088 habitants; superficie : 1.448 hectares.
Armoiries : de gueules, à la fasce d'argent frettée de dix pièces d'azur, accompagnée en chef de trois étoiles à six rais d'argent. Les seigneurs de Lophem, dont le plus connu est Philippe van Steelant, décédé en 1270, portaient le même blason.
- 69 **Moerkerke.** 2.773 habitants; superficie : 2.286 hectares.
Armoiries : d'or, à un sautoir de gueules chargé de cinq coquilles de St-Michel d'argent. Ce blason dérive de celui de la famille van Praet. La seigneurie de Moerkerke était anciennement en la possession d'une famille de ce nom, mais elle vint par alliance à la noble et ancienne famille flamande van Praet.
- 70 **Reninghelst.** (*Reningelst.*) 2.075 habitants; superficie : 2.013 hect.
Armoiries : d'argent à une bande de gueules, accompagnée de dix billettes du même posées trois et deux en chef et trois en pointe. Ce blason trouve son origine dans celui de la famille Bulteel, qui posséda la seigneurie au XVI^e siècle.
- 71 **Winkel-Saint-Eloi.** *Sint-Eloois-Winkel.* 2.449 hab.; sup. : 876 hect.
Armoiries : parti à dextre d'argent au chevron de gueules accompagné de 3 merlettes de sable qui est van der Gracht, à senestre d'argent à trois mottes de gazon de sinople qui est van den Clichthove. Appelée autrefois «Winkelkapelle», la seigneurie était, vers la moitié du XVIII^e siècle, en la possession de Jeanne-Françoise-Louise van den Clichthove, dame de Gullegem, etc... La baronnie de Moorseele et Gracht faisait également partie de son domaine.
- 72 **Sysseele.** (*Sijseele.*) 2.940 habitants; superficie : 1.689 hectares.
Armoiries : d'or, au sautoir de gueules, cantonné de quatre quarte-feuilles, de même. C'est le blason des vieux seigneurs de Sysseele, dont le plus ancien connu est Walther, bailli héréditaire de Bruges, qui, décédé en 1258, fut enseveli en l'église du village.

PROVINCE DE FLANDRE OCCIDENTALE


UYTKERKE
 Provincie West-Vlaanderen
 Prov. de Flandre Occidentale
 No. 73



CAFÉ
 HAG.

KOFFIE
 HAG.

WACKEN
 Provincie West-Vlaanderen
 Prov. de Flandre Occidentale
 No. 74



CAFÉ
 HAG.

KOFFIE
 HAG.


WOUMEN
 Provincie West-Vlaanderen
 Prov. de Flandre Occidentale
 No. 75



CAFÉ
 HAG.

KOFFIE
 HAG.


LISSEWEGHE
 Provincie West-Vlaanderen
 Prov. de Flandre Occidentale
 No. 76



CAFÉ
 HAG.

KOFFIE
 HAG.

BOVEKERKE
 Provincie West-Vlaanderen
 Prov. de Flandre Occidentale
 No. 77



CAFÉ
 HAG.

KOFFIE
 HAG.

CROMBEKE
 Provincie West-Vlaanderen
 Prov. de Flandre Occidentale
 No. 78



CAFÉ
 HAG.

KOFFIE
 HAG.

EESSEN
 Provincie West-Vlaanderen
 Prov. de Flandre Occidentale
 No. 79



CAFÉ
 HAG.

KOFFIE
 HAG.


ELVERDINGHE
 Provincie West-Vlaanderen
 Prov. de Flandre Occidentale
 No. 80



CAFÉ
 HAG.

KOFFIE
 HAG.

HELCHIN, HELKIJN
 Provincie West-Vlaanderen
 Prov. de Flandre Occidentale
 No. 81



CAFÉ
 HAG.

KOFFIE
 HAG.



J'ai eu, à diverses reprises, l'occasion de recommander à mes malades le café HAG, qui me paraît dépourvu de toute action nuisible.

Docteur E..., à L.




PROVINCE DE FLANDRE OCCIDENTALE

Description des Blasons N^{os} 73 à 81.

- 73 **Uytkerke.** (*Uitkerke.*) 2.886 habitants; superficie : 1.481 hectares.
Armoiries : d'argent à la croix de sable chargée de cinq coquilles de Saint-Jacques, d'or. Uytkerke était une haute seigneurie dont les seigneurs portaient le même blason. Parmi ceux-ci, Jhan van Utkerke est le plus ancien connu (1282)
- 74 **Wacken.** (*Wakken.*) 2.488 habitants; superficie : 537 hectares.
Armoiries : de gueules à un coq d'argent la tête contournée.
- 75 **Woumen.** 2.894 habitants; superficie : 2.338 hectares.
Armoiries : d'argent, à une croix de St-André de gueules. Les seigneurs de Woumen, Woemen ou Woomen portaient le même blason mais avec une fasce d'azur sous la croix. Nous lisons que Jean van Woumen fut armé chevalier en 1295.
- 76 **Lisseweghe.** (*Lissewege.*) 1.862 habitants; superficie : 1.244 hectares.
Armoiries : d'argent à un chevron de gueules chargé de trois coquilles de St-Michel d'or, et accompagné en pointe d'une touffe de joncs de sinople, mouvant d'une motte de même.
- 77 **Bovekerke.** 1.016 habitants; superficie : 540 hectares.
Armoiries : d'azur, à trois besans d'argent, accompagnés de cinq croix potencées, de même, au pied fiché 3 et 2, le besant en pointe d'un diamètre double de ceux du chef, traversé de deux croix potencées d'argent, appointées en pal. Ce blason dérive de celui des vieux seigneurs de Bouwenquerque que nous trouvons décrit comme suit : « d'azur à trois besans d'argent, semez de croes crosez, pomez, à pointes fycés d'argent ».
- 78 **Crombeke.** (*Krombeke.*) 1.012 habitants; superficie : 854 hectares.
Armoiries : d'or à trois cors de chasse de gueules, virolés d'argent.
- 79 **Eessen.** (*Eesen.*) 1.802 habitants; superficie : 1.857 hectares.
Armoiries : d'azur, à un cygne essorant d'argent, au chef d'hermine. C'est le blason de la famille van Eessen, l'une des plus anciennes familles flamandes. Déjà en 1105 on cite Monfrand van Eessen, et Didier van Esne est cité dans une lettre ouverte de Robert de Jérusalem (Sandérus). Nous lisons encore que Gauthier van Eessene, échevin du Franc de Bruges en 1276, fut armé chevalier en 1279.
- 80 **Elverdinghe.** (*Elverdinge.*) 1.706 habitants; superficie : 1.388 hectares.
Armoiries : d'argent au chevron de gueules accompagné en pointe d'un anelet du même.
- 81 **Helchin.** (*Helkijn.*) 1.152 habitants; superficie : 479 hectares.
Armoiries : d'azur semé de fleurs de lis d'or, à la tour d'argent brochant sur le tout deux crosses du même posées en sautoir. Sur le territoire de cette commune s'élèvent les ruines d'un château épiscopal, jadis résidence favorite des seigneurs ecclésiastiques gantois. Ce château, construit en 1282 par l'évêque Michel de Warenguien, fut incendié en 1325 par les troupes de Van Artevelde et fut reconstruit trois siècles plus tard, vers 1625, par l'évêque Vilain. Il fut habité en dernier lieu par le prince de Salm-Salm, nommé archevêque de Prague en 1793.

PROVINCE DE FLANDRE OCCIDENTALE

❖❖❖ **KEMMEL** ❖❖❖
 Provincie West-Vlaanderen
 Prov. de Flandre Occidentale
 No. 82



CAFÉ
HAG.

KOFFIE
HAG.

❖❖❖ **LEKE** ❖❖❖
 Provincie West-Vlaanderen
 Prov. de Flandre Occidentale
 No. 83



CAFÉ
HAG.

KOFFIE
HAG.

❖❖❖ **LEYSELE** ❖❖❖
 Provincie West-Vlaanderen
 Prov. de Flandre Occidentale
 No. 84



CAFÉ
HAG.

KOFFIE
HAG.


❖❖❖ **LOO** ❖❖❖
 Provincie West-Vlaanderen
 Prov. de Flandre Occidentale
 No. 85



CAFÉ
HAG.

KOFFIE
HAG.

❖❖❖ **PERVYSE** ❖❖❖
 Provincie West-Vlaanderen
 Prov. de Flandre Occidentale
 No. 86



CAFÉ
HAG.

KOFFIE
HAG.

❖❖❖ **RENINGHE** ❖❖❖
 Provincie West-Vlaanderen
 Prov. de Flandre Occidentale
 No. 87



CAFÉ
HAG.

KOFFIE
HAG.


❖❖❖ **ST. JORIS. ST. GEORGES** ❖❖❖
 Provincie West-Vlaanderen
 Prov. de Flandre Occidentale
 No. 88



CAFÉ
HAG.

KOFFIE
HAG.


❖❖❖ **SNELLEGHEM** ❖❖❖
 Provincie West-Vlaanderen
 Prov. de Flandre Occidentale
 No. 89



CAFÉ
HAG.

KOFFIE
HAG.

❖❖❖ **VARSSENAERE** ❖❖❖
 Provincie West-Vlaanderen
 Prov. de Flandre Occidentale
 No. 90



CAFÉ
HAG.

KOFFIE
HAG.

Les personnes souffrant du cœur et des nerfs sont en nombre respectable! Aussi ai-je pu recommander votre café à beaucoup de mes clients, d'autant plus que je le consomme moi-même depuis l'été dernier. Votre café est recommandable et son arôme et son goût sont très agréables.

Docteur G. D..., à H.

HAG

HAG

PROVINCE DE FLANDRE OCCIDENTALE

Description des Blasons N^{os} 82 à 90.

- 82 **Kemmel.** 1.354 habitants; superficie : 1.258 hectares.
Armoiries : d'or à la tour crénelée de sable allumée de gueules, posée sur un mont de sinople et accompagnée de sept bombes de sable, allumées de gueules, posées en chef, deux à dextre et deux à senestre de la tour, les quatre dernières rangées en pal .
- 83 **Leke** 1.429 habitants; superficie : 1.073 hectares.
Armoiries : d'or, à trois chevrons de sable, au franc quartier d'argent. C'est l'ancien blason de Hainaut, brisé d'un franc-quartier. Leke porte ce blason depuis des temps très anciens, par le fait que la seigneurie appartenait au prince lorsque les comtés de Flandre et de Hainaut furent réunis au début du XIII^e siècle (voir l'introduction de la province de Hainaut).
- 84 **Leysele.** (*Leisele.*) 1.343 habitants; superficie : 1.538 hectares.
Armoiries : parti, au premier d'hermine à la bande de gueules chargée de trois coquilles d'or, au deuxième d'hermine au chevron de gueules.
- 85 **Loo.** 1.332 habitants; superficie : 1.569 hectares.
Armoiries : d'argent à une aigle à deux têtes de sable accompagnée, en chef, d'un écusson d'or chargé d'un lion de sable. Le champ original était vraisemblablement d'or et non pas d'argent, le blason constituant ainsi une combinaison de l'aigle impériale et du lion des Flandres. Il rappelle probablement les grands privilèges et nouvelles lois accordés à cette ville par Charles V en 1546.
- 86 **Pervyse.** (*Pervijze.*) 1.137 habitants; superficie : 1.223 hectares.
Armoiries : mi-parti, au premier gironné d'or et d'azur de douze pièces, à l'écusson de gueules sur le tout, et au second, d'argent à deux clefs de sable adossées en pal.
- 87 **Reninghe.** (*Reninge.*) 1.455 habitants; superficie : 2.290 hectares
Armoiries : d'hermine à l'écusson d'argent chargé d'une fasce de sable et placé en abîme.
- 88 **Saint-Georges.** *Sint-Joris.* (*Sint-Joris-ten-Distel.*) 1.689 habitants; superficie : 489 hectares.
Armoiries : de sable, à deux cors de chasse, enguichés, pavillonés, liés et virolés d'argent en chef et au lévrier courant d'argent, au collier de gueules, bordé et bouclé d'or en pointe.
- 89 **Snellegheem.** (*Snellegem.*) 1.287 habitants; superficie : 1.116 hect.
Armoiries : de sable, à dix coquilles de Saint-Jacques, d'argent, 4, 3 et 3. Les seigneurs de Snellegheem portaient : de gueules à six coquilles d'argent.
- 90 **Varsenaere.** (*Varsenare.*) 1.156 habitants; superficie : 1.015 hect.
Armoiries : de sable, à trois épées d'argent, versées en bande. Les anciens seigneurs de Varsenaere portaient le même blason avec la devise « Strate ! Vassenare ! Vassenare ! ».

PROVINCE DE FLANDRE OCCIDENTALE

VICHTE

Provincie West-Vlaanderen
Prov. de Flandre Occidentale
No. 91




CAFÉ
HAG.

KOFFIE
HAG.

VLADSLOO

Provincie West-Vlaanderen
Prov. de Flandre Occidentale
No. 92




CAFÉ
HAG.

KOFFIE
HAG.

VLISSEGHEM

Provincie West-Vlaanderen
Prov. de Flandre Occidentale
No. 93




CAFÉ
HAG.

KOFFIE
HAG.

WERCKEN

Provincie West-Vlaanderen
Prov. de Flandre Occidentale
No. 94




CAFÉ
HAG.

KOFFIE
HAG.

ZERKEGHEM

Provincie West-Vlaanderen
Prov. de Flandre Occidentale
No. 95




CAFÉ
HAG.

KOFFIE
HAG.

ZILLEBEKE

Provincie West-Vlaanderen
Prov. de Flandre Occidentale
No. 96




CAFÉ
HAG.

KOFFIE
HAG.

ZUYENKERKE

Provincie West-Vlaanderen
Prov. de Flandre Occidentale
No. 97



CAFÉ
HAG.

KOFFIE
HAG.

BAVICHOVE

Provincie West-Vlaanderen
Prov. de Flandre Occidentale
No. 98



CAFÉ
HAG.

KOFFIE
HAG.

LEFFINGHE

Provincie West-Vlaanderen
Prov. de Flandre Occidentale
No. 99



CAFÉ
HAG.

KOFFIE
HAG.

Atteint de nervose cardiaque, j'avais supprimé l'usage du café. Je suis satisfait maintenant de pouvoir consommer le café HAG qui, au plus haut degré, présente toutes les qualités du meilleur café ordinaire sans en présenter les inconvénients.

Docteur A. S..., à T.



PROVINCE DE FLANDRE OCCIDENTALE


Description des Blasons N^{os} 91 à 99.

- 91 **Vichte.** 1.915 habitants; superficie : 465 hectares.
Armoiries : d'or fretté de sable. C'est le blason des seigneurs de Vichte, de la noble et influente famille flamande de ce nom .
- 92 **Vladsloo.** 1.777 habitants; superficie : 1.733 hectares.
Armoiries : de gueules, aux cinq tours en quinconce d'or, maçonnées de sable, crénelées de quatre pièces, et surmontées d'un donjon de même. Dans la description officielle on cite des châteaux « surmontés d'un donjon de même ». Au-dessus de chaque château planerait donc une tourelle. Cette description est naturellement fautive, « recouvert » est l'expression héraldique exacte, qui correspond d'ailleurs avec les dessins officiels. Ce blason est celui des seigneurs de Vladsloo, desquels Walther de Eyne ou de Vladsloo est déjà cité dans les documents de la fin du XIII^e siècle.
- 93 **Vlissegheem.** (*Vlissegem.*) 1.110 habitants; superficie : 1.593 hect.
Armoiries : d'argent à la croix de gueules vidée et recerclée accompagnée de quatre canettes de sable.
- 94 **Wercken.** (*Werken.*) 1.475 habitants; superficie : 965 hectares.
Armoiries : parti, au premier gironné d'azur et d'or de huit pièces à l'écusson de gueules brochant en abîme, au chef d'or chargé d'un lion léopardé de sable, armé et lampassé de gueules, qui est Wynendaele; au deuxième d'or à la croix de gueules chargée de cinq fermaux d'argent qui est de Montagne. Les seigneurs de Wynendaele portaient comme blason une combinaison du vieux blason flamand et du lion de Flandre (voir introduction de la province de Flandre Occidentale). Le pays de Werken avec ses dépendances était jadis un fief soumis à la couronne de Flandre. Son possesseur, Thomas de Montaigne, vendit la seigneurie à Guy de Dampierre, comte de Flandre et de Namur, qui en fit don, en 1279, à sa seconde épouse, Elisabeth de Luxembourg.
- 95 **Zerkeghem.** (*Zerkegem.*) 1.429 habitants; superficie : 808 hectares.
Armoiries : d'argent, à une pierre sépulcrale, d'azur surmontée de deux bois de cerf naissant, de gueules.
- 96 **Zillebeke.** 1.687 habitants; superficie : 1.734 hectares.
Armoiries : d'or au chevron de gueules accompagné de trois roues du même.
- 97 **Zuyenkerke.** (*Zuierenkerke.*) 1.098 habitants; superficie : 1.598 hect.
Armoiries : d'argent, à la croix de sable, chargée de cinq coquilles de St-Jacques, d'or, accompagnée, au premier canton, d'une merlette de gueules.
- 98 **Bavichove.** (*Bavikhove.*) 1.961 habitants; superficie : 669 hectares.
Armoiries : écartelé d'or et de sable (van Lens).
- 99 **Leffinghe.** (*Leffinge.*) 1.822 habitants; superficie : 2.317 hectares.
Armoiries : d'azur au sautoir cantonné de douze merlettes posées en orle le tout d'or. Les seigneurs de Leffinghe portaient le même blason.

PROVINCE DE FLANDRE OCCIDENTALE

MEESSEN. MESSINES

Provincie West-Vlaanderen
Prov. de Flandre Occidentale
No. 100



CAFÉ
HAG.

KOFFIE
HAG.

STALHILLE

Provincie West-Vlaanderen
Prov. de Flandre Occidentale
No. 101




CAFÉ
HAG.

KOFFIE
HAG.

DRANOUTRE

Provincie West-Vlaanderen
Prov. de Flandre Occidentale
No. 102




CAFÉ
HAG.

KOFFIE
HAG.

OOSTKERKE

Provincie West-Vlaanderen
Prov. de Flandre Occidentale
No. 103




CAFÉ
HAG.

KOFFIE
HAG.

LOCRE

Provincie West-Vlaanderen
Prov. de Flandre Occidentale
No. 104



CAFÉ
HAG.

KOFFIE
HAG.

HOUTTAVE

Provincie West-Vlaanderen
Prov. de Flandre Occidentale
No. 105




CAFÉ
HAG.

KOFFIE
HAG.

BOSSUYT

Provincie West-Vlaanderen
Prov. de Flandre Occidentale
No. 106



CAFÉ
HAG.

KOFFIE
HAG.

NIEUCAPELLE

Provincie West-Vlaanderen
Prov. de Flandre Occidentale
No. 107




CAFÉ
HAG.

KOFFIE
HAG.

NOORDSCHOTE

Provincie West-Vlaanderen
Prov. de Flandre Occidentale
No. 108



CAFÉ
HAG.

KOFFIE
HAG.

HAG

Je l'ai goûté, je le trouve excellent ; malgré sa décaféination, son arôme n'est pas altéré. Nos malades vont être heureux de trouver dans le HAG un café non toxique pour leur cœur et artères, ce qui leur permettra de ne rien changer à leurs habitudes. Docteur Piquet, à Saint-Cloud.

HAG

PROVINCE DE FLANDRE OCCIDENTALE


Description des Blasons N^{os} 100 à 108.

- 100 **Messines.** *Meessen. (Meesen.)* 1.071 habitants; superficie : 358 hect.
Armoiries : d'azur, à une fleur de lys d'argent.
- 101 **Stalhille.** 932 habitants; superficie : 1.090 hectares.
Armoiries : coupé de sable, à un cygne d'argent becqué de gueules, nageant sur des ondes au naturel.
- 102 **Dranoutre.** (*Dranouter.*) 872 habitants; superficie : 1.113 hectares.
Armoiries : écartelé au premier et quatrième d'argent à trois fasces de gueules; au second et troisième d'or à quatre aiglettes de sable posées aux quatre quartiers.
- 103 **Oostkerke.** 899 habitants; superficie : 377 hectares.
Armoiries : de gueules, à trois croissants d'argent. Les seigneurs de Oostkerke portaient le même blason.
- 104 **Locre.** (*Loker.*) 767 habitants; superficie : 669 hectares.
Armoiries : écartelé, aux premier et quatrième, d'or à trois huchets de gueules virolés d'argent; aux deuxième et troisième de gueules à un écu d'argent et à l'escarboucle pommetée et fleuronée d'or brochant sur le tout. Les 1 et 4 figurent le blason des de Hornes qui ont possédé la baronnie de Locre.
- 105 **Houttave.** (*Houtave.*) 654 habitants; superficie : 1.632 hectares.
Armoiries : de sable, à un lion regardant, d'argent, lampassé de gueules et couronné d'or, portant au col une croix tréflée et pendante de même; accompagné de deux crosses abbatiales d'argent tournées à dextre. Bien que la description officielle cite une tête de lion « regardant » le blason représente une tête de lion hissant de la champagne et tourné à dextre.
- 106 **Bossuyt.** (*Bossuit.*) 550 habitants; superficie : 199 hectares.
Armoiries : de gueules, à trois fers de moulin d'or. C'est le blason de la famille de Luytens; en 1750 Bossuyt fut élevé au rang de Vicomté, en faveur de Maximilien-François-Joseph de Luytens, seigneur de la localité.
- 107 **Nieucapelle.** (*Nieuwkapelle.*) 585 habitants; superficie : 750 hect.
Armoiries : d'argent, semé de trèfles de sable, à deux bars adossés et en pal, de même, sur le tout.
- 108 **Noordschote.** 499 habitants; superficie : 1.055 hectares.
Armoiries : d'azur à une presse d'or accompagnée en chef de trois tinettes rangées de même.

PROVINCE DE FLANDRE OCCIDENTALE

✧ MEETKERKE ✧

Provincie West-Vlaanderen
Prov. de Flandre Occidentale
No. 109




CAFÉ
HAG.

KOFFIE
HAG.

✧ NIEUWMUNSTER ✧

Provincie West-Vlaanderen
Prov. de Flandre Occidentale
No. 110




CAFÉ
HAG.

KOFFIE
HAG.

✧ HOUCKE ✧

Provincie West-Vlaanderen
Prov. de Flandre Occidentale
No. 111




CAFÉ
HAG.

KOFFIE
HAG.

✧ POPERINGHE ✧

Provincie West-Vlaanderen
Prov. de Flandre Occidentale
No. 112




CAFÉ
HAG.

KOFFIE
HAG.

✧ WAEREGHEM ✧

Provincie West-Vlaanderen
Prov. de Flandre Occidentale
No. 113



CAFÉ
HAG.

KOFFIE
HAG.

N° 114.

Veldeghem.

N° 115.

Anseghem.

N° 116.

Gulleghem.

N° 117.

Moere.



Veuillez m'envoyer un échantillon de votre café HAG, dont j'ai pu, à plusieurs reprises déjà, vanter l'innocuité pour le cœur, auprès de mes malades.
Docteur M. B..., à J.



PROVINCE DE FLANDRE OCCIDENTALE

Description des Blasons N^{os} 109 à 117.

- 109 **Meetkerke**. 519 habitants; superficie : 937 hectares.
Armoiries : de gueules, à deux épées d'argent, passées en sautoir, les pointes en bas, emmanchées et croisetées d'or. C'est le blason de la famille van Meetquerque. En 1335 Jean van Meetquerque est cité parmi ceux qui, au service de Louis Ier, comte de Flandre, Rethel, Nevers, etc..., trouvèrent la mort au combat de Cadzand.
- 110 **Nieuwmunster**. 443 habitants; superficie : 801 hectares.
Armoiries : d'argent, à la croix de gueules vidée et recerclée, accompagnée au premier et au quatrième, d'une canette de sable.
- 111 **Houcke**. (*Hoeke*.) 206 habitants; superficie : 432 hectares.
Armoiries : de gueules, à trois croissants d'or. La petite ville d'Houcque, jadis l'un des ports les plus importants des Flandres cité déjà au Xe siècle, portait ce blason.
- 112 **Poperinghe**. (*Poperinge*). 11.971 habitants; superficie : 4.762 hectares.
Armoiries : de gueules à un dextrochère d'or mouvant du flanc senestre et tenant une crosse d'abbé mitré, de même. C'est l'ancien blason qui fut accordé à la commune par A. R. du 31 décembre 1838. L'A. R. du 14 octobre 1875 lui accorda le blason actuel (voir n° 21). Sous les princes mérovingiens, Pupurningahem, ainsi qu'un territoire étendu, devint une possession de l'abbaye de St-Bertin à St-Omer (658 ou 668). Charles le Chauve y établit le monastère en 877. Au XIVe siècle, sous la forte protection des abbés, ses seigneurs, la ville devint l'une des plus importantes de la Flandre Occidentale — après Bruges et Ypres — par son industrie de laine et de drap.
- 113 **Waereghem**. (*Waregem*). 10.836 habitants; superficie : 2.663 hectares.
Armoiries : écartelé au premier et quatrième d'argent à la fleur de lys de gueules, aux deuxième et troisième de gueules au more naissant au naturel, couronné d'or et habillé de sinople; sur le tout d'azur à une tête de cerf au naturel, mouchetée d'argent. C'est le vieux blason communal qui fut accordé par A. R. du 7 novembre 1892. Une année plus tard environ, par A. R. du 19 août 1893, la commune était autorisée à charger son blason d'un lambel (voir n° 12). La seigneurie de Waereghem appartenait jadis aux seigneurs d'Ingelmunster (voir n° 17). Le blason sans lambel est celui des seigneurs de Plotho. Otho de Plotho, seigneur d'Ingelmunster, Roosebeke, Waereghem, etc... mourut en 1702.
- 114 **Veldeghem**. (*Veldegem*). 2.764 habitants; superficie : 982 hectares.
Armoiries : d'or au chevron de gueules, chargé de trois coquilles d'argent.
- 115 **Anseghem**. (*Anzegem*). 3.647 habitants; superficie 1.619 hectares.
Armoiries : d'or au chevron de gueules, chargé de trois annelets d'argent.
Armoiries de la seigneurie de Hemsrode, sous Anseghem.
- 116 **Gulleghem**. (*Gullegem*). 6.115 habitants; superficie : 960 hectares.
Armoiries : écartelé : aux 1 et 4 d'argent, à trois glouterons de sinople (qui est Clichthove) aux 2 et 3, d'argent à trois anilles de gueules (qui est Hocquingem), sur le tout, d'or à la rencontre de cerf de gueules (qui est Cerf). Jeanne Françoise van den Clichthove était dame de Gullegem vers le milieu du XVIIIe siècle.
- 117 **Moere**. 1.078 habitants; superficie : 984 hectares.
Armoiries : de gueules au chevron d'argent.