

PROVINCE DE LA
FLANDRE
ORIENTALE



Armoiries : d'or, à un lion de sable, lampassé et armé de gueules.
L'ancien comté de Flandre comprenait les deux Flandres actuelles; le côté gauche des armoiries de la Flandre occidentale représente les armoiries de la Flandre orientale.

Pour les données historiques concernant les armoiries de cette province jusqu'à Philippe I^{er} d'Alsace (1169-1191), nous renvoyons à la description des armoiries de la province précédente.

Marguerite, sœur de Philippe d'Alsace succéda en 1191 à celui-ci; elle avait épousé Baudouin V de Hainaut qui régna en Flandre jusqu'en 1195 sous le nom de Baudouin VIII; les deux comtés se trouvèrent ainsi réunis. Leur fils, Baudouin IX (1195-1208), qui était par conséquent Baudouin VI de Hainaut, est le fondateur de l'empire latin de Byzance qui se maintint durant la première moitié du XIII^e siècle. A sa mort, l'aînée de ses deux filles, Jeanne, lui succéda; elle avait épousé Ferdinand de Portugal, mais mourut sans enfant (1244). Sa sœur cadette, Marguerite, connue dans l'histoire sous le nom de Margot la Noire, lui succéda (1244-1279). Elle était sans cesse en différend avec la Hollande; d'autre part ses deux mariages, d'abord avec Bouchard d'Avesnes, puis avec Guillaume de Dampierre, amenèrent des querelles violentes entre les héritiers des deux lits. Louis IX, roi de France, eut beau décider que le Hainaut reviendrait à Jean d'Avesnes et le comté de Flandre à Gui de Dampierre, l'animosité entre les deux familles resta vivace jusqu'au traité que le roi de France, Charles V, réussit à imposer en 1323. Entretemps les villes flamandes, grâce à leur commerce et à leur industrie drapière, ne cessaient de prospérer et s'efforçaient d'occuper une place plus importante dans l'administration du pays. Ceci evenima


de plus en plus les relations entre le comte et ses sujets jusqu'au moment où la révolte éclata, menée par Jacques van Artevelde; Louis de Nevers, beau-fils du roi de France, régnait alors (1322-1346). Ce n'est qu'avec l'aide des armes françaises qu'il réussit à rentrer dans son pays. Le mariage de Louis et de Marguerite, héritière de la Franche-Comté et de l'Artois, réunit ces comtés à la Flandre. Leur fils, Louis II de Mâle, ne réussit qu'avec peine à réprimer une nouvelle révolte. Il épousa Marguerite de Brabant et de Limbourg. La fille née de ce mariage, nommée Marguerite, comme sa mère, et unique héritière de la Flandre, de l'Artois, de la Franche-Comté, du Brabant et du Limbourg, céda tous ses droits à son époux Philippe le Hardi, duc de Bourgogne (1363-1404). Leur fils, Jean sans Peur, lui succéda (1404-1419), puis leur petit-fils, Philippe le Bon. Ce dernier entra également en possession du duché de Luxembourg après avoir acheté les droits d'Elisabeth de Goerlitz. Le lion flamand fut introduit comme abîme dans les armoiries des princes de Bourgogne. Marie, la petite-fille de Philippe, épousa l'empereur allemand Maximilien d'Autriche et ses provinces passèrent ensuite à la Maison d'Autriche. Plus tard le mariage de Philippe le Bel et de Jeanne d'Aragon unit plus étroitement les Maisons d'Espagne et d'Autriche si bien que la France renonça définitivement en 1526 à sa suzeraineté sur la Flandre. L'empereur Charles-Quint portait dans ses armoiries composées : brochant sur le tout un écusson partie, de dextre la Flandre, de senestre le Tyrol (d'argent à une aigle de gueules).

Pendant la guerre de Trente ans, l'Espagne ne tarda pas à s'emparer de la Flandre, pour la céder ensuite à la République des Provinces-Unies sous le nom de « Staats Vlaanderen » (Paix de Munster, 1648); Louis XIV en arracha plus tard Dunkerque, Douai, Lille et Gravelines. La Flandre fit partie, après 1714, des Pays-Bas autrichiens; sous la domination française, Napoléon en fit deux départements qui passèrent, en 1814, au royaume des Pays-Bas sous les noms de Flandre orientale et Flandre occidentale. Elles s'en séparèrent en 1830 comme les autres provinces belges.



PROVINCE DE LA FLANDRE ORIENTALE


◆ AALST ◆ ALOST ◆
 Provincie Oost-Vlaanderen
 Prov. de Flandre Orientale
 No. 1



CAFÉ
HAG.

KOFFIE
HAG.

GEERAARDSBERGEN - GRAMMONT
 Provincie Oost-Vlaanderen
 Prov. de Flandre Orientale
 No. 2



CAFÉ
HAG.

KOFFIE
HAG.

☞ NINOVE ☞
 Provincie Oost-Vlaanderen
 Prov. de Flandre Orientale
 No. 3



CAFÉ
HAG.

KOFFIE
HAG.


RONSE ◆◆ RENAIX
 Provincie Oost-Vlaanderen
 Prov. de Flandre Orientale
 No. 4



CAFÉ
HAG.

KOFFIE
HAG.


☞ EECLOO ☞
 Provincie Oost-Vlaanderen
 Prov. de Flandre Orientale
 No. 5



CAFÉ
HAG.

KOFFIE
HAG.

☞ MALDEGEM ☞
 Provincie Oost-Vlaanderen
 Prov. de Flandre Orientale
 No. 6



CAFÉ
HAG.

KOFFIE
HAG.

◆ GENT ◆ GAND ◆
 Provincie Oost-Vlaanderen
 Prov. de Flandre Orientale
 No. 7



CAFÉ
HAG.

KOFFIE
HAG.

☞ GENTBRUGGE ☞
 Provincie Oost-Vlaanderen
 Prov. de Flandre Orientale
 No. 8



CAFÉ
HAG.



KOFFIE
HAG.

◆ ASSENEDE ◆
 Provincie Oost-Vlaanderen
 Prov. de Flandre Orientale
 No. 9



CAFÉ
HAG.

KOFFIE
HAG.


 Votre café, dont j'avais fait l'essai, m'a donné satisfaction et je le prescris couramment aux personnes chez qui le café ordinaire est nuisible et qui ne consommaient que du malt ou étaient obligées de réduire beaucoup la quantité de café absorbée.
 

Docteur Ch. P..., à E.

PROVINCE DE LA FLANDRE ORIENTALE


Description des Blasons N^{os} 1 à 9.

- 1 **Alost.** *Aalst.* 37,380 habitants; superficie : 1,880 hectares.
Armoiries : d'argent à l'épée de gueules, accompagnée en chef des deux côtés d'un écusson d'or, le premier à dextre chargé d'une aigle à deux têtes de sable, becquée et membrée de gueules (l'Empire); l'autre à senestre chargé d'un lion de sable, armé et lampassé de gueules (Flandre). L'épée de gueules sur argent est le blason des comtes d'Alost.
- 2 **Grammont.** *Geeraardsbergen.* 12,600 habitants; superficie : 191 hectares.
Armoiries : d'or à la croix de Calvaire posée sur trois marches de gueules maçonnées d'argent, de dextre accompagnée d'une aigle à deux têtes de sable et de senestre d'un lion de sable lampassé et armé de gueules et couronné d'or.
- 3 **Ninove.** 10,268 habitants; superficie : 1093 hectares.
Armoiries : parti : à dextre d'or à une aigle à deux têtes de sable, à senestre d'or au lion de sable. Les Seigneurs de Nyneve portaient comme blason le parti senestre décrit plus haut, pourtant brochant sur le tout une bande retraite, composée d'argent et de gueules de huit pièces.
- 4 **Renaix.** *Ronse.* 23,489 habitants ; superficie : 3,172 hectares.
Armoiries : d'or à une aigle à deux têtes de sable, languée, becquée, membrée et onglée de gueules. La présence du blason impérial dans ces armoiries s'explique par le fait que Renaix faisait partie de la Flandre impériale.
- 5 **Eecloo.** *Eekloo.* 14,543 habitants ; superficie : 2,831 hectares.
Armoiries : d'argent à un écusson en cœur chargé d'un lion de sable, lampassé et armé de gueules. L'écusson en cœur entouré d'une couronne de feuilles de chêne de sinople.
- 6 **Maldegem.** 10,458 habitants; superficie : 6,273 hectares.
Armoiries : d'or à la croix de gueules et douze merlettes en orle du même. Ce sont les armoiries des Seigneurs de Maldegem.
- 7 **Gand.** *Gent.* 162,641 habitants; superficie : 4.180 hectares.
Armoiries : de sable au lion d'argent, lampassé de gueules, couronné et armé d'or, au collier muni d'une croix, également d'or. Les plus anciennes armoiries de Gand étaient parlantes, c'est-à-dire de sable au gantelet d'argent.
- 8 **Gentbrugge.** 15,925 habitants; superficie : 734 hectares.
Armoiries : d'or au lion de sable, accompagné au canton dextre du chef d'un caractère G et au canton senestre du chef d'un caractère B, et une engrêlure de sable, le tout aussi de sable.
- 9 **Assenede.** 5,358 habitants; superficie : 3,219 hectares.
Armoiries : d'or au lion de sable, tenant dans la griffe dextre une aigle éployée à deux têtes de même.

PROVINCE DE LA FLANDRE ORIENTALE

SINT GILLIS • SAINT GILLES

Provincie Oost-Vlaanderen
Prov. de Flandre Orientale
No. 10



CAFÉ
HAG.

KOFFIE
HAG.

BAESRODE

Provincie Oost-Vlaanderen
Prov. de Flandre Orientale
No. 11




CAFÉ
HAG.

KOFFIE
HAG.

LOKEREN

Provincie Oost-Vlaanderen
Prov. de Flandre Orientale
No. 12




CAFÉ
HAG.

KOFFIE
HAG.

SINT NIKLAAS • SAINT NICOLAS

Provincie Oost-Vlaanderen
Prov. de Flandre Orientale
No. 13




CAFÉ
HAG.

KOFFIE
HAG.

TEMSCHE • TAMISE

Provincie Oost-Vlaanderen
Prov. de Flandre Orientale
No. 14



CAFÉ
HAG.

KOFFIE
HAG.

BASEL

Provincie Oost-Vlaanderen
Prov. de Flandre Orientale
No. 15



CAFÉ
HAG.

KOFFIE
HAG.

WETTEREN

Provincie Oost-Vlaanderen
Prov. de Flandre Orientale
No. 16




CAFÉ
HAG.

KOFFIE
HAG.

ZELE

Provincie Oost-Vlaanderen
Prov. de Flandre Orientale
No. 17




CAFÉ
HAG.

KOFFIE
HAG.

BOUCHAUTE

Provincie Oost-Vlaanderen
Prov. de Flandre Orientale
No. 18



CAFÉ
HAG.

KOFFIE
HAG.

HAG

Le café HAG décaféiné, tout en conservant le goût et l'arôme du café ordinaire, n'en a pas les inconvénients, et je suis heureux de pouvoir ainsi continuer à prendre après le repas ma tasse de café, ce qui m'était interdit.

Docteur F. Clair, Paris.

HAG

PROVINCE DE LA FLANDRE ORIENTALE


Description des Blasons N^{os} 10 à 18.

- 10 **St-Gilles-lez-Termonde.** *St-Gillis-bij-Dendermonde.* 7,436 habitants ; superficie : 1,062 hectares.
Armoiries : d'azur au porc d'or accompagné de trois étoiles de huit rais du même.
- 11 **Baesrode.** (*Baasrode.*) 5,836 habitants; superficie : 826 hectares.
Armoiries : d'azur à un lion d'or, armé et lampassé de gueules.
- 12 **Lokeren.** 23,640 habitants superficie : 4,347 hectares.
Armoiries : d'argent à un gril de sable, chargé en chef d'un navet au naturel, feuillé de sinople.
- 13 **St-Nicolas.** *St-Niklaas.* 37,333 habitants; superficie : 2,757 hectares.
Armoiries : d'azur à un St-Nicolas d'or, accompagné à senestre d'un navet, feuillé du même. Le saint est le patron de la ville et le navet qu'on rencontre dans plusieurs armoiries communales de cette contrée est l'emblème du Pays de Waes .
- 14 **Tamise.** *Temsche.* 13,385 habitants; superficie : 2,341 hectares.
Armoiries : d'azur à une clef d'or.
- 15 **Basel.** (*Bazel.*) 3,700 habitants; superficie : 1,694 hectares.
Armoiries : d'azur à deux clefs d'or adossées, posées en sautoir, accompagnées en pointe d'un navet au naturel.
- 16 **Wetteren.** 17,732 habitants; superficie : 2,633 hectares.
Armoiries : d'or à l'abbesse sainte Gertrude en couleurs naturelles, accompagnée de dextre de l'initiale X et de senestre de l'initiale IIII, les deux de sable.
Déjà, au XVe siècle, l'abbesse Gertrude figurait comme patronne de la commune, dans les armoiries communales. On l'invoquait contre les rats et les souris, aussi est-elle représentée avec deux rats qui grimpent sur elle et sur sa crosse. Elle était également représentée sur des médailles qu'on vendait en son honneur au XVe siècle. Les initiales X et IIII sur un champ d'azur se remarquent sur un précieux bijou de famille et sur les armoiries de l'ancienne et noble Maison des Vilains. Elles sont inscrites sur les armoiries de Wetteren, depuis 1576, date à laquelle le roi Philippe II donna à Maximilien Vilain de Gand, la seigneurie de Wetteren.
- 17 **Zele.** 15,005 habitants; superficie : 3,195 hectares.
Armoiries : d'or à deux macques de gueules passées en sautoir sur un tertre de sinople. Ces armoiries s'expliquent par la culture du lin et du chanvre, qui était pratiquée dans cette commune.
- 18 **Bouchaute.** (*Boekhoute.*) 2,555 habitants; superficie : 1,627 hectares.
Armoiries : d'argent à une croix de gueules chargée d'un écusson en cœur du même à l'orle d'or.

PROVINCE DE LA FLANDRE ORIENTALE

DENDERMONDE-TERMONDE

Provincie Oost-Vlaanderen
Prov. de Flandre Orientale
No. 19



CAFÉ
HAG.

KOFFIE
HAG.

EVERGEM

Provincie Oost-Vlaanderen
Prov. de Flandre Orientale
No. 20



CAFÉ
HAG.

KOFFIE
HAG.

STEKENE

Provincie Oost-Vlaanderen
Prov. de Flandre Orientale
No. 21




CAFÉ
HAG.

KOFFIE
HAG.

AUDENAARDE - AUDENARDE

Provincie Oost-Vlaanderen
Prov. de Flandre Orientale
No. 22



CAFÉ
HAG.

KOFFIE
HAG.

DEYNZE

Provincie Oost-Vlaanderen
Prov. de Flandre Orientale
No. 23



CAFÉ
HAG.

KOFFIE
HAG.

AELTRE

Provincie Oost-Vlaanderen
Prov. de Flandre Orientale
No. 24




CAFÉ
HAG.

KOFFIE
HAG.

:WOUBRECHTEGEM:

Prov. de Flandre Orientale
Provincie Oost-Vlaanderen
No. 25




CAFÉ
HAG.

KOFFIE
HAG.

SOTTEGEM

Provincie Oost-Vlaanderen
Prov. de Flandre Orientale
No. 26



CAFÉ
HAG.

KOFFIE
HAG.

LAERNE

Prov. de Flandre Orientale
Provincie Oost-Vlaanderen
No. 27



CAFÉ
HAG.

KOFFIE
HAG.

Je profite de cette occasion pour vous exprimer la satisfaction que me procure l'emploi de votre café chez mes malades. M'occupant tout spécialement du cœur, son usage est assez fréquent dans ma clientèle.

Docteur J. D..., à C.

HAG

HAG

PROVINCE DE LA FLANDRE ORIENTALE


Description des Blasons N^{os} 19 à 27.

- 19 **Termonde.** *Dendermonde.* 9,883 habitants; superficie : 805 hectares.
Armoiries : d'argent à la fasce de gueules. Ces armoiries sont les mêmes que celles du duché de Lorraine, mais de couleurs inverses. La ville appartenait autrefois au duché.
- 20 **Evergem.** 8,696 habitants; superficie : 3,338 hectares.
Armoiries : d'or à un sanglier de sable. C'est l'emblème des Seigneurs d'Heeverghem.
- 21 **Stekene.** 8268 habitants; superficie : 3,133 hectares.
Armoiries : d'azur à trois chabots d'or, nageant, renversés.
- 22 **Audenaarde.** *Audenaarde. (Oudenaarde.)* 6,225 habitants; superficie : 222 hectares.
Armoiries : fascé de gueules et d'or de six pièces, à un lion de sable lampassé de gueules, brochant sur le tout. L'écu fascé était le blason primitif de cette très vieille ville; on y a ajouté, au XIV^e siècle, le Lion de Flandre.
- 23 **Deynze.** *Deinze.* 5,039 habitants; superficie : 866 hectares.
Armoiries : d'argent à une aigle à deux têtes de sable, accompagnée de trois roses du même, une en chef et deux en pointe. A l'origine, les roses étaient de gueules.
- 24 **Aeltre.** (*Aalter.*) 7,117 habitants; superficie : 4,640 hectares.
Armoiries : d'argent au sautoir de gueules.
- 25 **Woubrechtgem.** 1,045 habitants; superficie : 483 hectares.
Armoiries : de sable au cor de chasse d'or, lié de gueules.
- 26 **Sottegem.** (*Zottegem.*) 5,042 habitants; superficie : 161 hectares.
Armoiries : gironné d'azur et d'or de dix pièces, chaque pièce d'or chargée de trois croisettes latines au pied fiché d'azur.
- 27 **Laerne.** (*Laarne.*) 4,147 habitants; superficie : 1,600 hectares.
Armoiries : d'or au lion de gueules.

PROVINCE DE LA FLANDRE ORIENTALE

❖ LEEUWERGEM ❖

Provincie Oost-Vlaanderen
Prov. de Flandre Orientale
No. 28




CAFÉ
HAG.

KOFFIE
HAG.

☪ CALLOO ☪

Prov. de Flandre Orientale
Provincie Oost-Vlaanderen
No. 29




CAFÉ
HAG.

KOFFIE
HAG.

❖ CAPRIJCKE ❖

Prov. de Flandre Orientale
Provincie Oost-Vlaanderen
No. 30




CAFÉ
HAG.

KOFFIE
HAG.

❖ CRUIJBEKE ❖

Prov. de Flandre Orientale
Provincie Oost-Vlaanderen
No. 31



CAFÉ
HAG.

KOFFIE
HAG.

☪ DEFTINGE ☪

Provincie Oost-Vlaanderen
Prov. de Flandre Orientale
No. 32



CAFÉ
HAG.

KOFFIE
HAG.

❖ DENDERHAUTEM ❖

Prov. de Flandre Orientale
Provincie Oost-Vlaanderen
No. 33



CAFÉ
HAG.

KOFFIE
HAG.

❖ DENDERLEEUV ❖

Prov. de Flandre Orientale
Provincie Oost-Vlaanderen
No. 34



CAFÉ
HAG.

KOFFIE
HAG.

❖ DENDERWINDEKE ❖

Prov. de Flandre Orientale
Provincie Oost-Vlaanderen
No. 35




CAFÉ
HAG.

KOFFIE
HAG.

☪ DOEL ☪

Provincie Oost-Vlaanderen
Prov. de Flandre Orientale
No. 36



CAFÉ
HAG.

KOFFIE
HAG.

HAG

J'ai été on ne peut plus satisfait du premier essai de café HAG ; voudriez-vous avoir l'obligeance de m'en faire parvenir 2 kilogrammes.

Docteur B..., à U.

HAG

PROVINCE DE LA FLANDRE ORIENTALE


Description des Blasons N^{os} 28 à 36.

- 28 **Leeuwegem.** 805 habitants; superficie : 272 hectares.
Armoiries : d'azur, semé de billettes d'or, au lion couronné du même, lampassé et armé d'argent. Ce sont les armoiries des Seigneurs de Leeuwerghem.
- 29 **Calloo.** (*Kalloo.*) 2,819 habitants; superficie : 2.817 hectares.
Armoiries : d'argent à la fasce entée d'azur.
- 30 **Caprycke.** (*Kaprijke.*) 3.213 habitants; superficie : 1,469 hectares.
Armoiries : de gueules à l'écusson d'or chargé d'un lion de sable, lampassé et armé de gueules, accompagné de huit chapes d'argent posées en orle.
- 31 **Cruybeke.** (*Kruibeke.*) 4,718 habitants; superficie : 1,519 hectares.
Armoiries : de sinople à la licorne allante, sur une terrasse isolée, le tout d'argent.
- 32 **Deftinge.** 1,760 habitants; superficie : 757 hectares.
Armoiries : d'argent à deux massues au naturel passées en sautoir et à l'orle de gueules.
- 33 **Denderhautem.** (*Denderhoutem.*) 5,015 habitants; superficie : 1,216 hectares.
Armoiries : de gueules à une gerbe de froment d'or, liée d'argent.
- 34 **Denderleeuw.** 5,978 habitants; superficie : 675 hectares.
Armoiries : parti, de dextre d'argent à la fasce onnée d'azur; de senestre d'or au lion couché sur un tertre de sinople.
- 35 **Denderwindeke.** 3,149 habitants; superficie : 1,523 hectares.
Armoiries : de sinople à trois chabots d'argent nageant, le un et le trois renversés.
- 36 **Doel.** 2,033 habitants; superficie : 1.956 hectares.
Armoiries : d'argent à la nef au naturel; accompagnée des deux côtés d'un écusson d'azur, chargé d'un lis d'argent et dans le chef du caractère D de sable.

PROVINCE DE LA FLANDRE ORIENTALE

LEMBEKE

Provincie Oost-Vlaanderen
Prov. de Flandre Orientale
No. 37



CAFÉ
HAG.

KOFFIE
HAG.

MOERBEKE

Provincie Oost-Vlaanderen
Prov. de Flandre Orientale
No. 38




CAFÉ
HAG.

KOFFIE
HAG.

OPDORP

Provincie Oost-Vlaanderen
Prov. de Flandre Orientale
No. 39



CAFÉ
HAG.

KOFFIE
HAG.

ELENE

Prov. de Flandre Orientale
Provincie Oost-Vlaanderen
No. 40




CAFÉ
HAG.

KOFFIE
HAG.

OTTERGEM

Provincie Oost-Vlaanderen
Prov. de Flandre Orientale
No. 41




CAFÉ
HAG.

KOFFIE
HAG.

ERPE

Provincie Oost-Vlaanderen
Prov. de Flandre Orientale
No. 42




CAFÉ
HAG.

KOFFIE
HAG.

ERWETEGEM

Provincie Oost-Vlaanderen
Prov. de Flandre Orientale
No. 43




CAFÉ
HAG.

KOFFIE
HAG.

OVERMEIRE

Provincie Oost-Vlaanderen
Prov. de Flandre Orientale
No. 44




CAFÉ
HAG.

KOFFIE
HAG.

EXAARDE

Prov. de Flandre Orientale
Provincie Oost-Vlaanderen
No. 45



CAFÉ
HAG.

KOFFIE
HAG.

HAG

J'ai bien reçu l'échantillon de 200 grammes de café HAG que vous m'avez envoyé. Les personnes à qui je l'ai fait déguster le trouvent fort agréable ; personnellement, il m'a paru supérieur par son arôme, aux cafés courants.

Docteur W..., à A.

HAG

PROVINCE DE LA FLANDRE ORIENTALE

Description des Blasons N^{os} 37 à 45.

- 37 **Lembeke.** 2,752 habitants; superficie : 1,902 hectares.
Armoiries : d'azur à un chef d'argent chargé d'un lion léopardé de sable. Les Seigneurs de Lembeke portaient le même emblème mais le chef était en or, et le lion était lampassé et armé de gueules. (Flandre).
- 38 **Moerbeke.** 1,743 habitants; superficie : 643 hectares.
Armoiries : de sable à deux chevrons renversés d'argent.
- 39 **Opdorp.** 1,643 habitants; superficie : 505 hectares.
Armoiries : d'azur à une balance en-dessous de laquelle un compas et une ancre, le tout d'or.
- 40 **Elene.** 912 habitants; superficie : 319 hectares.
Armoiries : d'argent à la tête de griffon, arrachée, de sable, lampassée de gueules au chef d'azur, semé de billettes d'or et chargé d'un lion couronné, issant, du même.
- 41 **Ottergem.** 536 habitants; superficie : 155 hectares.
Armoiries : coupé d'azur et de sable, le 1 chargé d'une épée d'argent garnie d'or.
- 42 **Erpe.** 3,111 habitants; superficie : 828 hectares.
Armoiries : d'or au lion de gueules à l'orle dentelée de sable. Les Seigneurs de Herpe portaient les mêmes armoiries, mais au champ d'argent, au lion couronné, lampassé et armé d'azur.
- 43 **Erwetegem.** 2,503 habitants; superficie : 957 hectares.
Armoiries : d'argent au lion de sinople, armé, lampassé, vilené de gueules, et couronné d'or.
- 44 **Overmeire.** (*Overmere.*) 4,047 habitants; superficie : 1,372 hectares.
Armoiries : d'azur au lion d'or, sur le tout une bande de gueules chargée de trois croix alésées d'argent. Les Seigneurs d'Overmere portaient le même emblème, avec cette différence cependant, que la bande était retraite et que les croix manquaient.
- 45 **Exaerde.** (*Eksaarde.*) 5,060 habitants; superficie : 2,100 hectares.
Armoiries : d'argent au chevron de sable couronné d'or.

PROVINCE DE LA FLANDRE ORIENTALE


GAVERE
Prov. de Flandre Orientale
Provincie Oost-Vlaanderen
No. 46



CAFÉ
HAG.

KOFFIE
HAG.


GIJSEGEN
Prov. de Flandre Orientale
Provincie Oost-Vlaanderen
No. 47



CAFÉ
HAG.

KOFFIE
HAG.

GOEFFERDINGE
Prov. de Flandre Orientale
Provincie Oost-Vlaanderen
No. 48



CAFÉ
HAG.

KOFFIE
HAG.


GONTRODE
Prov. de Flandre Orientale
Provincie Oost-Vlaanderen
No. 49



CAFÉ
HAG.

KOFFIE
HAG.


KEMZEKE
Prov. de Flandre Orientale
Provincie Oost-Vlaanderen
No. 50



CAFÉ
HAG.

KOFFIE
HAG.

HAELTERT
Provincie Oost-Vlaanderen
Prov. de Flandre Orientale
No. 51



CAFÉ
HAG.

KOFFIE
HAG.


HELDERGEM
Prov. de Flandre Orientale
Provincie Oost-Vlaanderen
No. 52



CAFÉ
HAG.

KOFFIE
HAG.

HERDERSEM
Prov. de Flandre Orientale
Provincie Oost-Vlaanderen
No. 53



CAFÉ
HAG.

KOFFIE
HAG.

HEURNE
Prov. de Flandre Orientale
Provincie Oost-Vlaanderen
No. 54



CAFÉ
HAG.

KOFFIE
HAG.

J'ai également trouvé que le café HAG avait le même goût que le café ordinaire. Il provoque le même bien-être et la même excitation de l'esprit tout comme le café à teneur de caféine, ce qui prouve que cette excitation ne peut dépendre de la dite teneur en caféine.

Doct.-méd. H. Hoffmann, de la Faculté de médecine de Paris.

HAG

HAG

PROVINCE DE LA FLANDRE ORIENTALE


Description des Blasons N^{os} 46 à 54.

- 46 **Gavere.** 1,960 habitants; superficie : 434 hectares.
Armoiries : d'or, aux trois lions de gueules, à la bordure engrêlée de sable. Ces armoiries doivent leur origine au sceau seigneurial de Gavere; la commune les porte depuis 1540. Avant cette date, ses armoiries étaient de gueules aux trois lions d'or, mais le blason des Seigneurs du XIII^e siècle était : de gueules aux trois lions d'argent, couronnés, lampassés et armés d'or.
- 47 **Gysegem.** (*Gijzegem.*) 1,884 habitants ; superficie : 467 hectares.
Armoiries : d'argent à la bande d'azur, chargée de trois étoiles à six rais du champs et à l'orle engrêlée de gueules.
- 48 **Goefferdinge.** (*Goeferdinge.*) 1,038 habitants; superficie : 383 hectares.
Armoiries : d'argent au chêne terrassé de sinople, aux glands d'or, accompagné de dextre d'une herse triangulaire, sur le tout une fourche et un fléau passés en sautoir et de senestre une charrue, le tout de gueules.
- 49 **Gontrode.** 657 habitants; superficie : 283 hectares.
Armoiries : d'or au lion de sable lampassé de gueules; au canton dextre du chef accompagné du caractère G et au canton senestre du chef du caractère T du même, à l'orle engrêlée également de sable. Les Seigneurs de Gontrode portaient les mêmes armoiries, mais sans caractères et à l'orle d'azur.
- 50 **Kemseke.** (*Kemzeke.*) 2,247 habitants; superficie : 1,202 hectares.
Armoiries : d'azur, au chameau allant d'or sur une terrasse du même.
- 51 **Haaltert.** (*Haaltert.*) 5,193 habitants; superficie : 914 hectares.
Armoiries : d'argent aux trois lions de gueules, armés et lampassés d'azur.
- 52 **Heldergem.** 1,505 habitants; superficie : 470 hectares.
Armoiries : fascé d'argent et de gueules de six pièces. Chaque fasce de gueules chargée de trois étoiles d'argent.
- 53 **Herdersem.** 1,807 habitants; superficie : 537 hectares.
Armoiries : d'or à l'écusson d'argent chargé de trois fascés d'azur, accompagné de dix tourteaux de sable posés en orle; l'écusson accompagné de huit sautoirs d'azur posés en orle.
- 54 **Heurne.** 606 habitants; superficie : 367 hectares.
Armoiries : d'argent à un écusson en abîme de sable, au chef accompagné de trois merlettes du même .

PROVINCE DE FLANDRE ORIENTALE

OVERBOULAERE

Provincie Oost-Vlaanderen
Prov. de Flandre Orientale
No. 82




CAFÉ
HAG.

KOFFIE
HAG.

BEIRVELDE

Provincie Oost-Vlaanderen
Prov. de Flandre Orientale
No. 83




CAFÉ
HAG.

KOFFIE
HAG.

BEVERE

Provincie Oost-Vlaanderen
Prov. de Flandre Orientale
No. 84



CAFÉ
HAG.

KOFFIE
HAG.

HUY SSE

Provincie Oost-Vlaanderen
Prov. de Flandre Orientale
No. 85



CAFÉ
HAG.

KOFFIE
HAG.

KERKXKEN

Provincie Oost-Vlaanderen
Prov. de Flandre Orientale
No. 86



CAFÉ
HAG.

KOFFIE
HAG.

MAETER

Provincie Oost-Vlaanderen
Prov. de Flandre Orientale
No. 87




CAFÉ
HAG.

KOFFIE
HAG.

OORDEGEM

Provincie Oost-Vlaanderen
Prov. de Flandre Orientale
No. 88




CAFÉ
HAG.

KOFFIE
HAG.

ST. DENIS-WESTREM, ST. DENIS-WESTR.

Provincie Oost-Vlaanderen
Prov. de Flandre Orientale
No. 89




CAFÉ
HAG.

KOFFIE
HAG.

ST. LIEVENS-ESSCHE, E. - ST. LIÉVIN

Provincie Oost-Vlaanderen
Prov. de Flandre Orientale
No. 90



CAFÉ
HAG.

KOFFIE
HAG.

HAG

Comme goût, votre café HAG n'a rien à envier aux meilleurs cafés. Comme qualités hygiéniques chez les nerveux, amateurs de café, votre produit ne cause pas cette surexcitation que provoquent les autres cafés.

Docteur H..., à L.

HAG


PROVINCE DE FLANDRE ORIENTALE

Description des Blasons N^{os} 82 à 90.

- 82 **Overboulaere.** (*Overboelare.*) 2.999 habitants; superficie : 760 hectares.
Armoiries : d'argent, à une plante de tabac fleurie, au naturel. Cette figure héraldique se rapporte à la culture du tabac pratiquée dans la commune.
- 83 **Beirvelde.** (*Beervelde.*) 2.722 habitants; superficie : 1.066 hectares.
Armoiries : parti : au premier de gueules à trois clés d'or, le panneton en haut, au deuxième échiqueté d'argent et d'azur au chef d'or chargé d'une colombe volante d'azur, becquée de gueules, tenant en son bec un rameau d'olivier de sinople.
- 84 **Bevere.** 2.235 habitants; superficie : 654 hectares.
Armoiries : d'azur, à un bluet feuillé, d'or, nourri sur un tertre de même. Cette figure héraldique se rapporte à la culture de céréales pratiquée dans la commune.
- 85 **Huysse.** (*Huise.*) 2.759 habitants; superficie : 1.700 hectares.
Armoiries : de sable au chevron d'or, chargé de trois fleurs de lys d'azur, accompagné en chef de deux têtes de lion arrachées et affrontées d'or, lampassées de gueules et en pointe d'une tête de léopard d'or, bouclée de sable. C'est le blason de la famille Della Faille dont un des membres, François-Albert, seigneur de Oycke, obtint le 11 février 1736 le titre de Baron de Huysse.
- 86 **Kerkxken.** (*Kerksken.*) 2.497 habitants; superficie 313 hectares.
Armoiries : d'or, chargé d'une Eglise de gueules, sur une terrasse de sinople, et accompagnée en chef, de trois canettes, rangées, de gueules.
- 87 **Maeter.** (*Mater.*) 2.408 habitants; superficie : 1.318 hectares.
Armoiries : d'azur, à une Sainte-Amelberge, au naturel, vêtue d'or, tenant dans chaque main, un poisson d'argent, posé en pal, reposant sur un tertre de sinople. A cette paroisse était attachée autrefois une riche chapellenie, commémorant le séjour de Sainte Amelberge en cette contrée.
- 88 **Oordegem.** 2.781 habitants; superficie : 873 hectares.
Armoiries : d'azur, à un Saint-Martin d'or.
- 89 **Saint-Denis-Westrem.** *Sint-Denijs-Westrem.* 2.594 habitants; superficie : 623 hect.
Armoiries : de gueules à trois clés d'or, le panneton en haut, posées deux et un. Ces figures héraldiques rappellent probablement le fait, que pendant le règne du roi Mérovingien Dagobert Ier (634-638) le village appartenait à l'abbaye de Saint-Pierre. L'abbé portait le titre de « Seigneur de St-Denis-Westrem » et y exerçait entière juridiction.
- 90 **Essche-Saint-Liévin** *Sint-Lievens-Essche.* 2.511 habitants; superficie : 1.168 hect.
Armoiries : d'or, au lion contourné de sable, ayant les membres postérieurs de gueules, armé et lampassé de même, tenant dans ses griffes une guirlande de lau-riers au naturel.

PROVINCE DE FLANDRE ORIENTALE


NIEUWERKERKEN
 Provincie Oost-Vlaanderen
 Prov. de Flandre Orientale
 No. 73



CAFÉ
HAG.

KOFFIE
HAG.

NIEUKERKEN - WAAS
 Provincie Oost-Vlaanderen
 Prov. de Flandre Orientale
 No. 74



CAFÉ
HAG.

KOFFIE
HAG.

EYNE
 Provincie Oost-Vlaanderen
 Prov. de Flandre Orientale
 No. 75



CAFÉ
HAG.

KOFFIE
HAG.


HERZELE
 Provincie Oost-Vlaanderen
 Prov. de Flandre Orientale
 No. 76



CAFÉ
HAG.

KOFFIE
HAG.

NEVELE
 Provincie Oost-Vlaanderen
 Prov. de Flandre Orientale
 No. 77



CAFÉ
HAG.

KOFFIE
HAG.


SYNGEM
 Provincie Oost-Vlaanderen
 Prov. de Flandre Orientale
 No. 78



CAFÉ
HAG.

KOFFIE
HAG.


VRACENE
 Provincie Oost-Vlaanderen
 Prov. de Flandre Orientale
 No. 79



CAFÉ
HAG.

KOFFIE
HAG.


OOSTERZEELE
 Provincie Oost-Vlaanderen
 Prov. de Flandre Orientale
 No. 80



CAFÉ
HAG.

KOFFIE
HAG.

HOFSTADE
 Provincie Oost-Vlaanderen
 Prov. de Flandre Orientale
 No. 81



CAFÉ
HAG.

KOFFIE
HAG.

« Votre café, dont j'avais fait l'essai, m'a donné satisfaction et je le prescris couramment aux personnes chez qui le café ordinaire est nuisible et qui ne consommaient que du malt ou étaient obligées de réduire beaucoup la quantité de café absorbée. »

Docteur Ch. P..., à E.




PROVINCE DE FLANDRE ORIENTALE

Description des Blasons N^{os} 73 à 81.

- 73 **Nieuwerkerken.** 4.365 habitants; superficie : 729 hectares.
Armoiries : de gueules, à une Eglise, au naturel, accompagnée de trois têtes casquées de même, les casques d'argent et garnis d'or.
- 74 **Nieukerken-Waas.** (*Nieuwerkerken-Waas.*) 4.018 habitants; superficie : 986 hectares.
Armoiries : d'azur, à la Sainte-Vierge et l'enfant Jésus au naturel, couronnés d'or, vêtus d'argent diapré d'or, et accompagnés des lettres « N » et « K », de même.
- 75 **Eyne.** (*Eine.*) 3.638 habitants; superficie : 890 hectares.
Armoiries : d'azur à une Croix du calvaire rayonnée d'or, accompagnée de deux rinceaux de vigne de même, posées en orle, mourant de la pointe.
- 76 **Herzele.** 3.442 habitants; superficie : 761 hectares.
Armoiries : de gueules au chevron d'or. C'est le blason des seigneurs de Herzele, dont François 1er est l'ancêtre et dont François II partit en croisade, en 1035, avec Godefroid de Bouillon.
- 77 **Nevele.** 3.046 habitants; superficie : 1.385 hectares.
Armoiries : d'or à la croix de gueules, cantonnée de quatre lions du même.
- 78 **Syngem.** (*Zingem.*) 3.107 habitants; superficie : 819 hectares.
Armoiries : écartelé au premier et quatrième d'argent à une aigle de sinople becquée, languée, membrée et onglée de gueules, au second et tiers d'azur à la croix de Saint-André d'or, accompagnée de quatre besants de même. C'est le blason de la famille van Hoobrouck. Emmanuel-Charles van Hoobrouck était en 1778, seigneur de Asper et Syngem.
- 79 **Vracene.** (*Vrasene.*) 3.785 habitants; superficie : 1.890 hectares.
Armoiries : d'azur, à la croix haute d'argent, rayonnante de même chargée d'une couronne d'épines, de sinople.
- 80 **Oosterzeele.** (*Oosterzele.*) 3.115 habitants; superficie : 1.175 hect.
Armoiries : d'or au lion de sable à la bordure engrelée du même.
- 81 **Hofstade.** 3.940 habitants; superficie : 576 hectares.
Armoiries : d'azur à la colombe d'argent becquée et membrée de gueules tenant dans le bec une branche d'olivier de sinople et posée sur un tertre du même.

PROVINCE DE FLANDRE ORIENTALE


❖ EREMBODEGEM ❖
 Provincie Oost-Vlaanderen
 Prov. de Flandre Orientale
 No. 64



CAFÉ
HAG.

KOFFIE
HAG.


❖ MOERBEKE ❖
 Provincie Oost-Vlaanderen
 Prov. de Flandre Orientale
 No. 65



CAFÉ
HAG.

KOFFIE
HAG.


ST. GILLIS-WAAS. ST. GILLES-WAES
 Provincie Oost-Vlaanderen
 Prov. de Flandre Orientale
 No. 66



CAFÉ
HAG.

KOFFIE
HAG.


❖ SINAY ❖
 Provincie Oost-Vlaanderen
 Prov. de Flandre Orientale
 No. 67



CAFÉ
HAG.

KOFFIE
HAG.

❖ MELSELE ❖
 Provincie Oost-Vlaanderen
 Prov. de Flandre Orientale
 No. 68



CAFÉ
HAG.

KOFFIE
HAG.


❖ BELCELE ❖
 Provincie Oost-Vlaanderen
 Prov. de Flandre Orientale
 No. 69



CAFÉ
HAG.

KOFFIE
HAG.


❖ LOVENDEGEM ❖
 Provincie Oost-Vlaanderen
 Prov. de Flandre Orientale
 No. 70



CAFÉ
HAG.

KOFFIE
HAG.

❖ MEERBEKE ❖
 Provincie Oost-Vlaanderen
 Prov. de Flandre Orientale
 No. 71



CAFÉ
HAG.

KOFFIE
HAG.

❖ MOORSEL ❖
 Provincie Oost-Vlaanderen
 Prov. de Flandre Orientale
 No. 72



CAFÉ
HAG.

KOFFIE
HAG.

La finesse et l'arôme du café HAG et la haute délicatesse de son goût ne laissent rien à désirer et l'expérimentation que j'en ai faite sur des personnes de ma famille m'a prouvé qu'il est largement exempt de principes trop excitants. Son infusion constitue donc une boisson idéale.

Docteur G..., à V.



PROVINCE DE FLANDRE ORIENTALE

Description des Blasons N^{os} 64 à 72.

- 64 **Erembodegem.** 8.233 habitants; superficie : 1.191 hectares.
Armoiries : d'argent, à une branche fleurie de houblon, au naturel. Cette figure héraldique se rapporte aux houblonnières et brasseries de cette commune.
- 65 **Moerbeke.** (Arrondissement Gand.) 6.087 habit.; sup. : 3.783 hect.
Armoiries : d'argent, à deux bûches posées en sautoir et accompagnées en chef d'un navet feuillé; le tout au naturel. Cette commune est située dans le pays de Waes, dont le navet est l'emblème héraldique. Les bûches indiquent que l'agriculture est pratiquée dans cette commune.
- 66 **Saint-Gilles-Waes.** *Sint-Gillis-Waas.* 5.412 habitants; superficie : 2.239 hectares.
Armoiries : d'azur, à un Saint-Gilles d'or accompagné, à dextre d'un navet, feuillé, de même. Ce blason renferme l'image du Saint auquel la commune doit son nom et l'emblème du pays de Waes, le navet.
- 67 **Sinay.** (*Sinaai.*) 5.082 habitants; superficie : 2.650 hectares.
Armoiries : d'azur, à une roue de Ste-Catherine, d'or, accompagnée en pointe, d'un navet feuillé, au naturel, lié de gueules. Ce blason contient également l'emblème du pays de Waes : le navet.
- 68 **Melsele.** 5.084 habitants ;superficie : 2.296 hectares.
Armoiries : d'azur, à la Vierge assise, couronnée, tenant à la main dextre un sceptre et portant sur le bras senestre l'enfant Jésus également couronné, soutenant le globe terrestre, le tout d'or.
- 69 **Belcele.** (*Belsele.*) 4.203 habitants; superficie : 2.026 hectares.
Armoiries : d'azur à un Saint-André d'or.
- 70 **Lovendegem.** 4.321 habitants; superficie : 1.582 hectares.
Armoiries : écartelé aux 1 et 4 d'azur au chien bracqué d'or passant, colleté de gueules, aux 2 et 3 de sable au chevron d'argent de trois coquilles de gueules, sur le tout d'or à l'aigle éployée de sable. Les 2 et 3 figurent le blason des seigneurs de Lovendegem, dont Zeger van Lovendegem est cité déjà en 1290.
- 71 **Meerbeke.** 4.207 habitants; superficie 1.047 hectares.
Armoiries : d'azur à un calice surmonté d'une hostie, accompagné en pointe d'une étoile à six rais et accosté à dextre d'un croissant figuré et contourné et à senestre d'un soleil, le tout d'or. L'église possède entre autres les reliques de Ste-Berlende, qui naquit à Meerbeke. C'est un centre important de pèlerinage.
- 72 **Moorsel.** 4.301 habitants; superficie 943 hectares.
Armoiries : d'argent à la bande de gueules.


PROVINCE DE LA FLANDRE ORIENTALE

Description des Blasons N^{os} 55 à 63.

- 55 **Hamme.** 14,869 habitants; superficie : 2,386 hectares.
Armoiries : d'argent chargé à dextre d'un rameau de chanvre, et à senestre d'un rameau de lin, tous deux placés en pal tigés et feuillés de sinople et terminés le premier par une fleur d'argent inclinée à dextre et le second par une fleur d'azur courbée à senestre.
- 56 **Beveren-Waes.** 12,626 habitants; superficie : 1,904 hectares.
Armoiries : fascé d'or et d'azur de huit pièces, au sautoir de gueules brochant sur le tout. Beveren, dans le pays de Waes, était jadis une seigneurie citée déjà au X^e siècle et qui portait le même blason. Actuellement ce sont les armes de la famille van Beveren de Grand Pré.
- 57 **Meirelbeke.** (*Merelbeke.*) 8,587 habitants; superficie : 1,486 hectares.
Armoiries : de sable à un pont cintré et crénelé à une arche d'argent, maçonné du champ, mouvant des flancs de l'écu et issant d'une eau d'azur, ombrée d'argent.
- 58 **Waesmunster.** (*Waasmunster.*) 5,963 habitants; superficie : 3,202 hectares.
Armoiries : d'or, à une sirène, tenant dans la main senestre un navet feuillé, le tout au naturel. Waesmunster était l'un des 19 villages soumis à la charte du Pays de Waes. Le navet est l'emblème du Pays de Waes (voir également n^o 13 de cette province : Saint-Nicolas).
- 59 **Berlaere.** (*Berlare.*) 5,404 habitants; superficie : 1,772 hectares.
Armoiries : d'argent, à un Saint Martin au naturel.
- 60 **Nazareth.** 4,520 habitants; superficie : 2,573 hectares.
Armoiries : parti, au premier d'or, à trois roses de gueules, boutonnées du champ, barbées de sinople, au chef de gueules chargé d'un lion léopardé regardant d'or, lampassé de gueules, qui est van Rockolling, au deuxième de sable au chevron accompagné en chef à dextre d'un gland tigé et feuillé de deux pièces, à senestre d'une étoile à six rais, le tout d'or et en pointe d'un membre d'aigle d'argent, qui est Keroyen. La famille van Rockolling a possédé la seigneurie de Nazareth depuis la fin du XVI^e siècle jusqu'à la chute de l'ancien régime.
- 61 **Kieldrecht.** 3,815 habitants; superficie : 1,949 hectares.
Armoiries : d'argent, à une nefle au naturel, portant à dextre un pavillon d'argent à une fasce de gueules, la dite nefle accostée de deux écussons d'azur, à la fleur de lys d'or, le tout surmonté de la lettre « K » de sable.
- 62 **Rupelmonde.** 3,549 habitants; superficie : 188 hectares.
Armoiries : d'azur à une aigle éployée à deux têtes, d'or, chargée en cœur d'un écusson de même, à un château d'azur, accompagné en chef d'un glaive de même, posé en fasce la pointe à dextre.
- 63 **Middelbourg.** (*Middelburg.*) 773 habitants; superficie : 586 hectares.
Armoiries : de gueules à un fort, à trois créneaux surmontés de deux tourelles d'argent. Corneille Gailliard décrit cependant ce blason en couleurs inverses : « Mydelbourg, d'argent, à la poerte à troes tourettes de gueulle ». Il ajoute encore : « Ceste ville fut environné de poertes et murailles, par messire Pierre Bladelync, chevalier, fondateur de la dicte ville, églyses, clostre et chasteau, au temps du bon duc Phelippe de Bourgoigne, Conte de Flandres, mais depuis abatu et destruiet par seuz de Brugges, except le chasteau, chavesie, clostere; tant qu'il n'i a, à présent, que aulcuns pièces desdictes murailles et poertes. »

PROVINCE DE FLANDRE ORIENTALE


ST. MARIA-LIERDE, L.-STE. MARIE
 Provincie Oost-Vlaanderen
 Prov. de Flandre Orientale
 No. 91



CAFÉ
HAG.

KOFFIE
HAG.

❖ SCHOORISSE ❖
 Provincie Oost-Vlaanderen
 Prov. de Flandre Orientale
 No. 92



CAFÉ
HAG.

KOFFIE
HAG.


❖ THIELRODE ❖
 Provincie Oost-Vlaanderen
 Prov. de Flandre Orientale
 No. 93



CAFÉ
HAG.

KOFFIE
HAG.


❖ WELLE ❖
 Provincie Oost-Vlaanderen
 Prov. de Flandre Orientale
 No. 94



CAFÉ
HAG.

KOFFIE
HAG.


❖ WORTEGEM ❖
 Provincie Oost-Vlaanderen
 Prov. de Flandre Orientale
 No. 95



CAFÉ
HAG.

KOFFIE
HAG.


❖ SCHELLEBELLE ❖
 Provincie Oost-Vlaanderen
 Prov. de Flandre Orientale
 No. 96



CAFÉ
HAG.

KOFFIE
HAG.

❖ STRYPEN ❖
 Provincie Oost-Vlaanderen
 Prov. de Flandre Orientale
 No. 97



CAFÉ
HAG.

KOFFIE
HAG.

❖ BAERDEGEM ❖
 Provincie Oost-Vlaanderen
 Prov. de Flandre Orientale
 No. 98



CAFÉ
HAG.

KOFFIE
HAG.

❖ EENAME ❖
 Provincie Oost-Vlaanderen
 Prov. de Flandre Orientale
 No. 99



CAFÉ
HAG.

KOFFIE
HAG.



Condamné au repos pendant un certain temps et réduit à me priver de café, sauf
 du café HAG, j'en fais actuellement usage.

Docteur L..., à T.



PROVINCE DE FLANDRE ORIENTALE

Description des Blasons N^{os} 91 à 99.

- 91 **Lierde-Sainte-Marie.** *Sint-Maria-Lierde.* 2.267 habitants; superficie : 888 hectares.

Armoiries : d'azur, à un cœur d'argent enflammé d'or, chargé d'une gerbe de sinople, surmonté d'une couronne d'or sur laquelle repose un cœur de Jésus, de même.

- 92 **Schoorisse.** (*Schorisse.*) 2.060 habitants; superficie : 1.229 hectares.

Armoiries : d'or, au double trescheur fleuré contrefleuré de sinople, au chevron de gueules brochant sur le tout. En 1378, le Comte Louis II (Van Male) fit des terres de Schoorisse avec le lieu principal du même nom, une seigneurie libre. Cette seigneurie appartenait à la famille de Schoorisse et passa par après à la famille van Gavere. C'est à la vaillance d'un des membres de cette famille que la seigneurie doit son titre de « baronnie ». Le blason communal est celui des seigneurs du pays de Schoorisse, dont le cri d'armes était « Gavere ! ».

- 93 **Thielrode.** (*Tielrode.*) 2.516 habitants; superficie : 792 hectares.

Armoiries : de gueules, à deux clefs d'or, adossées, passées en sautoir et surmontées d'un navet feuillé au naturel. Le navet rappelle de nouveau de Pays de Waes dont fait partie cette commune.

- 94 **Welle.** 2.047 habitants; superficie 424 hectares.

Armoiries : d'or, à deux mains dextres, de carnation, jointes ensemble et posées en fasce, tenant une branche d'olivier, de sinople, les bras vêtus de gueules, et mouvant chacun d'un nuage au naturel.

- 95 **Wortegem.** 2.197 habitants; superficie : 1.561 hectares

Armoiries : d'azur, à une plante de tournesol d'or, nourrie sur un tertre de même.

- 96 **Schellebelle.** 2.845 habitants; superficie 743 hectares.

Armoiries : d'azur à trois taus d'or. C'est le blason de la famille Bette. Sauf pendant une courte période à la fin du XVII^e siècle, la seigneurie de Schellebelle resta de 1537 jusqu'à la fin de l'ancien régime en possession de cette famille.

- 97 **Strypen.** (*Strijpen.*) 2.005 habitants; superficie : 603 hectares.

Armoiries : d'azur, à la croix de Saint-André, d'or, moussue et alaisée, accompagnée de trois ruches, de même, deux en fasces et une en pointe.

- 98 **Baerdegem.** (*Baardegem.*) 1.655 habitants; superficie : 620 hectares.

Armoiries : d'argent, au campagnard, au naturel, sur un tertre de même, tenant dans la main droite, une bannière d'azur chargée d'un lion d'or, et dans la senestre, trois épis de froment au naturel.


- 99 **Eename.** 1.405 habitants; superficie : 209 hectares.

Armoiries : d'azur, au pélican ensanglanté avec sa piété d'or, posé sur un tertre de sinople. Cette figure héraldique est un des symboles de l'Eglise Catholique Romaine; elle fut portée également par la célèbre abbaye de Eename à laquelle la localité doit son origine.

PROVINCE DE FLANDRE ORIENTALE

ELSEGEM

Provincie Oost-Vlaanderen
Prov. de Flandre Orientale
No. 100




CAFÉ
HAG.

KOFFIE
HAG.

IDDERGEM

Provincie Oost-Vlaanderen
Prov. de Flandre Orientale
No. 101



CAFÉ
HAG.

KOFFIE
HAG.

IDEGEM

Provincie Oost-Vlaanderen
Prov. de Flandre Orientale
No. 102




CAFÉ
HAG.

KOFFIE
HAG.

LEUPEGEM

Provincie Oost-Vlaanderen
Prov. de Flandre Orientale
No. 103




CAFÉ
HAG.

KOFFIE
HAG.

MAERCKE-KERKHEM

Provincie Oost-Vlaanderen
Prov. de Flandre Orientale
No. 104



CAFÉ
HAG.

KOFFIE
HAG.

MASSEMEN-WESTREM

Provincie Oost-Vlaanderen
Prov. de Flandre Orientale
No. 105



CAFÉ
HAG.

KOFFIE
HAG.

NOKERE

Provincie Oost-Vlaanderen
Prov. de Flandre Orientale
No. 106




CAFÉ
HAG.

KOFFIE
HAG.

NUKERKE

Provincie Oost-Vlaanderen
Prov. de Flandre Orientale
No. 107



CAFÉ
HAG.

KOFFIE
HAG.

OPBRAKEL

Provincie Oost-Vlaanderen
Prov. de Flandre Orientale
No. 108



CAFÉ
HAG.

KOFFIE
HAG.

La caféine, prise trop fréquemment, fouette le sang violemment et produit ensuite un plus grand affaissement; elle provoque l'irrégularité du pouls, les battements de cœur, l'insomnie, les maux de tête, etc..., tous maux qui, même pour un tempérament robuste, peuvent avoir des suites graves.

Doct.-méd. H. H..., Paris.

HAG

HAG

PROVINCE DE FLANDRE ORIENTALE


Description des Blasons N^{os} 100 à 108.

- 100 **Elsegem.** 1.033 habitants; superficie : 606 hectares.
Armoiries : d'or au lion de gueules armé et lampassé d'azur.
- 101 **Iddergem.** 1.533 habitants; superficie : 250 hectares.
Armoiries : de gueules à un dextrochère au naturel, revêtu d'azur tenant une balance d'or et mouvant d'un nuage, d'argent, posé au second canton.
- 102 **Idegem.** 1.314 habitants; superficie : 340 hectares.
Armoiries : d'argent, à une écluse de sable, posée sur un tertre de sinople et accompagnée en chef de la lettre « I » d'or, le tout entouré de deux rinceaux au naturel, mouvant du tertre.
- 103 **Leupegem.** 1.493 habitants; superficie : 215 hectares.
Armoiries : d'azur chargé à dextre d'un tournesol fleuri de deux pièces posées l'une de front et l'autre tournée à senestre vers un soleil placé en chef au canton senestre; chargé à senestre d'un coq regardant. Le coq et le tournesol placés sur une terrasse, le tout d'or.
- 104 **Maercke-Kerkhem.** (*Maarke-Kerkem.*) 1.264 habitants; superficie : 902 hectares.
Armoiries : d'azur à une corne d'abondance posée en pal la queue en haut, accompagnée en chef d'une étoile à six rais et à dextre d'un lion passant tourné vers la senestre, appuyant la patte senestre sur la corne et à senestre d'un chien passant, appuyant la patte dextre également sur la corne, le tout d'or, qui est Kerkhem. En 1820, les paroisses de Marcke et Kerkhem furent réunies en une seule commune. Le blason est celui de Kerkhem.
- 105 **Massemen-Westrem.** Resp. 1.917 et 739 habitants; superficie : 644 et 387 hectares.
Armoiries : d'azur, au lion d'or, armé et lampassé de gueules. Ce blason fut accordé à la commune de Massemen-Westrem par A. R. du 11 mars 1872. Depuis 1899 cependant Massemen et Westrem forment chacune une commune indépendante. Les anciens seigneurs de Massemen (Masmynes) dont Didier de Masmynes (1150) est le premier connu, portaient : d'azur un lion d'or, couronné, lampassé et armé d'argent.
- 106 **Nokere.** 1.303 habitants; superficie : 691 hectares.
Armoiries : échiqueté de sable et d'argent au chef d'or chargé d'une aigle de sable becquée et membrée de gueules. C'est le blason des seigneurs Van Gras, Barons de Nockere. La seigneurie Nockere appartenait autrefois à la famille Van Vichte et passa par alliance à la famille Van Gras. C'est en faveur de Jean Corneille van Gras que le roi Philippe IV, en 1657, éleva cette seigneurie au titre de baronnie.
- 107 **Nukerke.** 1.866 habitants; superficie : 1.215 hectares.
Armoiries : d'azur, à la Déesse Cérès, d'or.
- 108 **Opbrakel.** 1.795 habitants; superficie : 840 hectares.
Armoiries : de sable, à la bande d'or chargée d'une tour d'église maçonnée au naturel et accompagnée d'une charrue d'or, en chef et d'une gerbe, de même, en pointe. Les figures héraldiques qui accompagnent ce blason rappellent l'agriculture pratiquée dans la région dans laquelle Opbrakel est située. La tour de l'église, qui fait l'orgueil des habitants, date du XIII^e siècle et c'est probablement pour cette raison qu'on l'a fait figurer dans le blason de la commune.

PROVINCE DE FLANDRE ORIENTALE

❖ PETEGHEM ❖

Provincie Oost-Vlaanderen
Prov. de Flandre Orientale
No. 109




CAFÉ
HAG.

KOFFIE
HAG.

ST. MARIA-HOREBEKE. HOOREB-STE. M.

Provincie Oost-Vlaanderen
Prov. de Flandre Orientale
No. 110



CAFÉ
HAG.

KOFFIE
HAG.

❖ SARLARDINGE ❖

Provincie Oost-Vlaanderen
Prov. de Flandre Orientale
No. 111




CAFÉ
HAG.

KOFFIE
HAG.

❖ UYTBERGEN ❖

Provincie Oost-Vlaanderen
Prov. de Flandre Orientale
No. 112




CAFÉ
HAG.

KOFFIE
HAG.

❖ VOORDE ❖

Provincie Oost-Vlaanderen
Prov. de Flandre Orientale
No. 113




CAFÉ
HAG.

KOFFIE
HAG.

WANNEGEM-LEDE

Provincie Oost-Vlaanderen
Prov. de Flandre Orientale
No. 114



CAFÉ
HAG.

KOFFIE
HAG.

❖ WELDEN ❖

Provincie Oost-Vlaanderen
Prov. de Flandre Orientale
No. 115




CAFÉ
HAG.

KOFFIE
HAG.

❖ OÛCKE ❖

Provincie Oost-Vlaanderen
Prov. de Flandre Orientale
No. 116



CAFÉ
HAG.

KOFFIE
HAG.

❖ OÛCKE ❖

Provincie Oost-Vlaanderen
Prov. de Flandre Orientale
No. 117



CAFÉ
HAG.

KOFFIE
HAG.



J'ai eu, à diverses reprises, l'occasion de recommander à mes malades le café HAG, qui me paraît dépourvu de toute action nuisible.

Docteur L..., à L.



PROVINCE DE FLANDRE ORIENTALE

Description des Blasons N^{os} 109 à 117.

- 109 **Peteghem.** (*Petegem.*) 1.551 habitants; superficie : 1.133 hectares.
Armoiries : fascé de gueules et d'or de six pièces, au canton d'hermine. C'est le blason des seigneurs de Peteghem qui avaient comme cri d'armes : « Bevere ! Bevere ! ».
- 110 **Hoorebeke-Ste-Marie.** *Sint-Maria-Horebeke.* 1.561 habitants; superficie : 759 hectares.
Armoiries : d'or au double trescheur fleuroné et contrefleuronné de sinople au chevron de gueules brochant sur le tout. Ce blason est identique à celui de la commune de Schoorisse (n^o 92). La paroisse de Hoorebeke-Ste-Marie faisait notamment partie autrefois de la baronnie de Schoorisse.
- 111 **Sarlardinghe.** (*Zarlardinghe.*) 1.199 habitants; superficie : 653 hect.
Armoiries : d'argent, à un lion de sable, armé de même, et lampassé de gueules.
- 112 **Uytbergen.** (*Uitbergen.*) 1.526 habitants; superficie : 648 hectares.
Armoiries : de sable, à six coquilles d'argent, posées 3, 2 et 1.
- 113 **Voorde.** 1.047 habitants; superficie : 503 hectares.
Armoiries : d'azur à une Cérès d'or.
- 114 **Wannegem-Lede.** 1.121 habitants; superficie : 579 hectares.
Armoiries : d'hermine plein.
- 115 **Welden.** 1.188 habitants; superficie : 664 hectares.
Armoiries : de sable au lion d'argent, armé et lampassé de gueules, qui est van Overstraeten. C'est le blason de la famille van Overstraeten. Deux seigneuries se partageaient autrefois le territoire de Welden, l'une d'elles fut achetée en 1715 par Nicolas van Overstraeten, pour la somme de 13.000 florins.
- 116 **Oycke** (*Ooike.*) 856 habitants; superficie : 665 hectares.
Armoiries : d'argent à la bande fuselée de cinq pièces de gueules. Ce blason fut accordé à la commune par A. R. du 21 février 1931, en remplacement du blason ancien dont ci-après la description (n^o 117). C'est le blason des seigneurs de Marselaer. Oycke était autrefois un patrimoine des seigneurs de Baronaige. Par le mariage de Frédéric de Marselaer avec Marguerite de Baronaige il passa à la famille de Marselaer.
- 117 **Oycke.** (*Ooike.*)
Armoiries : d'azur à une pivoine d'or sur un tertre de même. Il s'agit ici de l'ancien blason de Oycke qui lui fut accordé par A. R. du 16 février 1847. Pour le nouveau blason, voir n^o 116.

PROVINCE DE FLANDRE ORIENTALE

❖ ROOBORST ❖

Provincie Oost-Vlaanderen
Prov. de Flandre Orientale
No. 118



CAFÉ
HAG.

KOFFIE
HAG.

❖ SULSEQUE ❖

Provincie Oost-Vlaanderen
Prov. de Flandre Orientale
No. 119



CAFÉ
HAG.

KOFFIE
HAG.

❖ EDELAERE ❖

Provincie Oost-Vlaanderen
Prov. de Flandre Orientale
No. 120




CAFÉ
HAG.

KOFFIE
HAG.

❖ PARICKE ❖

Provincie Oost-Vlaanderen
Prov. de Flandre Orientale
No. 121




CAFÉ
HAG.

KOFFIE
HAG.

❖ ST. KORN-HOREBEKE. HOOREB-ST. CORN. ❖

Provincie Oost-Vlaanderen
Prov. de Flandre Orientale
No. 122




CAFÉ
HAG.

KOFFIE
HAG.

❖ WATERLAND-OUDEMAN ❖

Provincie Oost-Vlaanderen
Prov. de Flandre Orientale
No. 123



CAFÉ
HAG.

KOFFIE
HAG.

❖ GRIMMINGEN ❖

Provincie Oost-Vlaanderen
Prov. de Flandre Orientale
No. 124



CAFÉ
HAG.

KOFFIE
HAG.

❖ VOLKEGEM ❖

Provincie Oost-Vlaanderen
Prov. de Flandre Orientale
No. 125



CAFÉ
HAG.

KOFFIE
HAG.

❖ HEMELVERDEGEM ❖

Provincie Oost-Vlaanderen
Prov. de Flandre Orientale
No. 126



CAFÉ
HAG.

KOFFIE
HAG.

HAG

Les personnes souffrant du cœur et des nerfs sont en nombre respectable ! Aussi ai-je pu recommander votre café à beaucoup de mes clients, d'autant plus que je le consume moi-même depuis l'été dernier. Votre café est recommandable et son arôme et son goût sont très agréables.

HAG

Docteur G. D..., à H.


PROVINCE DE FLANDRE ORIENTALE

Description des Blasons N^{os} 118 à 126.

- 118 **Rooborst.** 799 habitants; superficie : 354 hectares.
Armoiries : d'argent au chevron de gueules accompagné de trois merlettes de sable. C'est le blason de la famille van der Gracht. Cette famille était la première titulaire de la seigneurie. En 1102 déjà il est question du décès de Guillaume van der Gracht survenu en Palestine; on cite, d'autre part, encore un certain Gérard van der Gracht qui serait décédé en 1152.
- 119 **Sulsique.** (*Zulzeke.*) 838 habitants; superficie 562 hectares.
Armoiries : d'azur à une femme vêtue à l'antique, accompagnée à senestre d'un chien cherchant ; le tout d'or et reposant sur un tertre de même.
- 120 **Edelaere.** (*Edelare.*) 824 habitants; superficie : 191 hectares.
Armoiries : d'azur, d'un cerisier nourri sur une terrasse d'or, au pied de l'arbre, un crocodile couché, de même. Cette curieuse figure héraldique trouve son origine dans la chapelle très visitée de N.-D. de Kerselaere, ou « Notre-Dame au Crocodile ». Cette chapelle contient une statue miraculeuse de la Vierge et est située à une altitude de 85 mètres, sur le Kerselaerenberg.
- 121 **Paricke.** (*Parike.*) 703 habitants; superficie : 356 hectares.
Armoiries : de gueules à dix losanges accolés et aboutés d'argent posés : 3, 3, 3, 1.
- 122 **Hoorebeke-Saint-Corneille.** *Sint-Kornelis-Horebeke.* 747 habitants; superficie : 360 hectares.
Armoiries : d'or, au chevron prismatique d'azur à la bordure de même, chargée de huit fleurs de lys du champ, appointées en cœur. La paroisse de Hoorebeke-St-Corneille faisait partie autrefois de la baronnie de Schoorisse; le blason que porte actuellement cette commune trouve ainsi son origine dans celui des seigneurs du Pays de Schoorisse (voir n^o 92).
- 123 **Waterland-Oudemans.** 784 habitants; superficie : 901 hectares.
Armoiries : de gueules à deux fasces d'azur chargées chacune d'une devise d'argent et accompagnées en chef de trois clefs rangées du même, le panneton en haut.
- 124 **Grimmingen.** (*Grimminge.*) 631 habitants; superficie : 441 hectares
Armoiries : d'or à une plante de tabac fleurie, au naturel, nourrie sur une motte de sinople.
- 125 **Volkegem.** 674 habitants; superficie : 829 hectares.
Armoiries : de sable à la fasce d'argent et au demi pal du même joignant la fasce, accompagné de trois étoiles d'or à six rais, deux en chef et une en pointe (qui est de la Kéthulle).
- 126 **Hemelveerdegem.** 472 habitants; superficie : 275 hectares.
Armoiries : d'azur à une ruche surmontée de neuf abeilles et placée sur un tertre devant un lion léopardé couché vers la senestre, le tout d'or.

PROVINCE DE FLANDRE ORIENTALE


❖ MOOREGEM ❖
 Provincie Oost-Vlaanderen
 Prov. de Flandre Orientale
 No. 127



CAFÉ
HAG.

KOFFIE
HAG.


❖ ROOSEBEKE ❖
 Provincie Oost-Vlaanderen
 Prov. de Flandre Orientale
 No. 128



CAFÉ
HAG.

KOFFIE
HAG.

❖ MALDEGEM ❖
 Provincie Oost-Vlaanderen
 Prov. de Flandre Orientale
 No. 129



CAFÉ
HAG.

KOFFIE
HAG.

❖ WICHELEN ❖
 Provincie Oost-Vlaanderen
 Prov. de Flandre Orientale
 No. 130



CAFÉ
HAG.

KOFFIE
HAG.

❖ ST. PAUWELS. ST. PAUL ❖
 Provincie Oost-Vlaanderen
 Prov. de Flandre Orientale
 No. 131



CAFÉ
HAG.

KOFFIE
HAG.

N° 132.
 Beirlegem.

N° 133.
 Cruyshautem.

N° 134.
 Zwijnaerde.

N° 135.
 Ursel.



Atteint de nerveuse cardiaque, j'avais supprimé l'usage du café. Je suis satisfait maintenant de pouvoir consommer le café HAG qui, au plus haut degré, présente toutes les qualités du meilleur café ordinaire sans en présenter les inconvénients.
 Docteur A. S..., à T.



PROVINCE DE FLANDRE ORIENTALE

Description des Blasons N^{os} 127 à 135.

- 127 **Mooregem.** 455 habitants; superficie 406 hectares.
Armoiries : d'argent à la croix d'azur, sur le tout un écu d'argent à 3 quinte-feuilles de gueules.
- 128 **Roosebeke.** (*Roozebeke*). 470 habitants; superficie : 183 hectares.
Armoiries : d'azur, à une église d'or, girouettée de deux croisettes, de même, accompagnée en pointe, d'un ruisseau du champ, mirailé d'argent, et bordé de rosiers fleuris, d'or.
- 129 **Maldegem.** 11.209 habitants; superficie : 6.272 hectares.
Armoiries : d'argent à la croix de gueules cantonnée de douze merlettes du même posées en orle. Il s'agit ici de l'ancien blason qui fut accordé à cette commune par A. R. du 24 novembre 1838. Par A. R. du 27 septembre 1909 il fut cependant remplacé par l'authentique blason des anciens seigneurs de Maldegem (voir n^o 6).
- 130 **Wichelen.** 3.324 habitants; superficie : 866 hectares.
Sceau : orné de l'effigie de Sainte-Gertrude tenant de la main dextre une crosse abbatiale et de la main senestre un livre.
- 131 **Saint-Paul.** *Sint-Pauwels*. 2.683 habitants; superficie : 1.152 hectares.
Sceau : Saint-Paul accosté à dextre d'un navet, tenant un écritoire de la main dextre et le glaive de la main senestre. Cette commune est située dans le Pays de Waes, qui est représenté dans le sceau communal par un navet.
- 132 **Beirlegem.** (*Beerlegem*). 359 habitants; superficie : 225 hectares.
Armoiries : écartelé : aux 1 et 4, de gueules à l'aigle d'or, becquée, membrée et couronnée d'azur; qui est de la Vega; aux 2 et 3, d'argent à trois fleurs de lis au pied coupé d'azur, qui est Arnonijo; sur le tout, un écu écartelé : aux 1 et 4 d'azur au lion d'or lampassé de gueules tenant de la patte dextre trois feuilles d'or, à la cotice de gueules brochant sur le tout et chargée en chef d'une comète d'or et en pointe d'un rocher de trois coupeaux du même ; aux 2 et 3, d'azur à trois étoiles d'or, qui est de Rodriguez; sur le tout du tout, d'or au lion de sable à la bordure engrelée du même, qui est de Rodes. Blason de Rodriguez d'Evora y Vega. En 1682, Charles II érigea la seigneurie de Beirlegem en baronnie en faveur de Lopez Marie Rodriguez d'Evora y Vega.
- 133 **Cruyshautem.** (*Kruishoutem*). 5.036 habitants; superficie 2.684 hectares.
Armoiries : de gueules à la fasce d'or. Blason de la famille de Jauche qui possédait la seigneurie de Cruyshautem.
- 134 **Zwijnaerde.** (*Zwijnaarde*). 4.407 habitants; superficie : 1.205 hectares.
Armoiries : de gueules à trois clés d'argent, posées en pal, le panneton en haut et tourné à dextre. La seigneurie de Zwijnaerde était sous le gouvernement direct de l'abbaye Saint-Pierre, dont elle portait les armes.
- 135 **Ursel.** 2.505 habitants; superficie : 2.073 hectares.
Armoiries : de gueules au chef d'argent, chargé de trois merlettes du champ. Blason de la famille d'Ursel.