

PROVINCE DE NAMUR



D'or au lion de sable, armé et lampassé de gueules, et une bande de gueules brochant sur le tout.

Le territoire de cette province était occupé dans les âges les plus reculés par les Eburons, tribu germanique qui passa le Rhin en l'an 55 avant Jésus-Christ, et s'établit à l'Est de la Meuse, sur un vaste territoire dont l'actuelle ville de Tongres (Attuatuca) était la capitale. L'Entre-Sambre-et-Meuse était habité par les Aduatiques. C'est dans ces contrées que s'opéra le premier choc entre les légions romaines et les populations belges. Après la terrible bataille où furent défaits les Nerviens, descendus sur la Sambre pour défendre leur territoire, les Aduatiques, qui s'étaient mis en route pour les rejoindre, se retranchèrent dans leur forteresse, que l'on croit pouvoir situer sur l'emplacement actuel de Namur. Malgré une feinte habile, ils furent anéantis par César, et cinquante-trois mille survivants furent vendus comme esclaves. Le comté de Namur portait, au VII^e siècle, le nom de « Pagus Lommensis ». Il comportait primitivement, outre le « Pagus Lommensis » proprement dit, qui contenait Chimay, Philippeville, Florenne, etc., le « Pagus Darmensis », où se trouvaient Namur, Fleurus, Gembloux, et le « Pagus Sambrensis », situé entre la Molignée et la Sambre. Mais le comté de Namur se réduisit bientôt à un territoire restreint, qui comportait Namur, Florenne, Hastière et quelques terres situées au nord de la Meuse.

Au X^e siècle déjà, Namur est un comté indépendant qui doit son nom au château féodal des anciens comtes dont Béranger de Lommensis est le premier cité. La descendance mâle de cette famille s'éteint avec Henri I^{er} l'Aveugle (1139-1196), fils de Godefroid de Namur et d'Erme

sinde de Luxembourg; c'était le quatrième comte de Namur qui régnait sur le Luxembourg. Sa sœur Alix ayant épousé Baudouin IV de Hainaut (Baudouin VIII en Flandre), Philippe le Noble (1196-1212) lui succéda; le comté passa ensuite à la sœur de ce dernier, Yolande (1212-1216), épouse de Pierre de Courtenay, empereur de l'empire latin de Constantinople. Après Yolande régnèrent successivement ses fils et sa fille. Philippe II, Henri II, Marguerite, et enfin Baudouin II (1237-1263), le dernier empereur latin, qui vendit ses droits sur Namur à Guy de Dampierre (1263-1297); ce dernier allait aussi devenir comte de Flandre en 1279. La révolte des Namurois obligea Guy à céder le comté en fief à son troisième fils dont le dernier enfant Jean III (1418-1429) vendit ses possessions à Philippe de Bourgogne (1429-1467). Namur devint ainsi une des sept provinces unies néerlandaises et partagea leur sort par la suite.

On voit par ce qui précède que le comté de Namur passa après Henri l'Aveugle à la Maison de Flandre et que les comtes de Namur restèrent dès lors apparentés à cette maison. Le blason namurois, qui est actuellement celui de la province, porte donc le lion flamand sur lequel est brochée la bande de gueules, bisure habituelle des princes de Flandre; le lion est également couronné.


La paix de Lunéville (1801) fit du territoire namurois le département français de Sambre-et-Meuse; en 1814, il devint une province du royaume des Pays-Bas, pour faire partie du royaume de Belgique après la guerre de l'Indépendance de 1830.



PROVINCE DE NAMUR

NAMUR ♦ NAMEN

Province de Namur
: Provincie Namen :
No. 1




CAFÉ
HAG.

KOFFIE
HAG.

ANDENNE

Province de Namur
: Provincie Namen :
No. 2



CAFÉ
HAG.

KOFFIE
HAG.

DINANT

Province de Namur
: Provincie Namen :
No. 3




CAFÉ
HAG.

KOFFIE
HAG.

GEMBLoux

Province de Namur
: Provincie Namen :
No. 4



CAFÉ
HAG.

KOFFIE
HAG.

ROCHFORT

Province de Namur
: Provincie Namen :
No. 5




CAFÉ
HAG.

KOFFIE
HAG.

FOSSes

Province de Namur
: Provincie Namen :
No. 6



CAFÉ
HAG.

KOFFIE
HAG.

PHILIPPEVILLE

Province de Namur
: Provincie Namen :
No. 7



CAFÉ
HAG.

KOFFIE
HAG.

MARIENBOURG

Province de Namur
: Provincie Namen :
No. 8




CAFÉ
HAG.

KOFFIE
HAG.

CINEY

Province de Namur
: Provincie Namen :
No. 9



CAFÉ
HAG.

KOFFIE
HAG.

HAG

Votre produit a un arôme agréable et fin. Il est recommandable par ses propres qualités. Aussi, je le conseille fortement aux cardiaques à qui il convient généralement.

HAG

PROVINCE DE NAMUR


Description des Blasons N^{os} 1 à 9.

- 1 **Namur.** *Namen.* 30,919 habitants; superficie : 1,028 hectares.
Armoiries : d'or au lion de sable, lampassé et armé de gueules; à la bande de gueules brochant sur le tout. La ville a donc, non seulement le même nom, mais aussi les mêmes armoiries que la province. Seulement, le lion n'est pas couronné. Parfois, la bande manque et le lion est alors couronné de gueules.
- 2 **Andenne.** 7,258 habitants; superficie : 1,537 hectares.
Armoiries : d'or au lion de sable couronné et lampassé de gueules.
- 3 **Dinant.** 6,628 habitants; superficie : 1,834 hectares.
Armoiries : d'argent au lion naissant de gueules, couronné d'or et entouré de deux roseaux à la champagne, également de gueules et passés en sautoir.
- 4 **Gembloux.** *Gembloers.* 5,301 habitants; superficie : 891 hectares.
Armoiries : d'azur à trois clefs d'argent placées 2 et 1.
- 5 **Rochefort.** 3,468 habitants; superficie : 2,862 hectares.
Armoiries : d'or à l'aigle de sable.
- 6 **Fosses.** 3,544 habitants; superficie : 2,081 hectares.
Armoiries : d'or à un homme de couleur naturelle, vêtu de gueules et de sinople, tenant des deux mains une bêche au naturel, posé sur une terrasse de sinople.
- 7 **Philippeville.** 1,257 habitants; superficie : 1,121 hectares.
Armoiries : d'azur à la croix de Bougogne d'or, cantonnée de la lettre P d'argent couronnée du même. La commune doit son origine, son nom et ses armoiries à la forteresse que Charles-Quint y fit construire en 1554 et qui prit le nom de son fils Philippe.
- 8 **Mariembourg.** 1,347 habitants; superficie : 592 hectares.
Armoiries : d'or au lion de sable.
- 9 **Ciney.** 5,259 habitants; superficie : 2,894 hectares.
Armoiries : d'azur à trois têtes imberbes d'argent rangées en sautoir. Le sceau communal présentait autrefois le type habituel, c'est-à-dire une porte flanquée de deux tours sveltes. Au-dessus de la porte, une niche renfermait l'image de la Sainte Vierge avec l'Enfant. Au X^e siècle, on a remplacé ce sceau par celui aux cinq têtes; il doit faire revivre le souvenir d'une légende qui, d'après les chroniqueurs du XIV^e siècle, a rapport au nom de la ville de Ciney; elle se nommait autrefois Chiney, issu, d'après les étymologistes, de Chinney, qui se rapproche de la forme wallonne de «cinq noyés». Le chroniqueur en question raconte comment cinq fils du prince Clément, Seigneur de Chiney, se noyèrent dans un marais, mais furent rappelés à la vie par saint Materne, le fondateur de l'église. Près de Chiney se trouve encore un endroit marécageux, appelé parfois la fontaine St-Materne.

PROVINCE DE NAMUR

◆ DINANT ◆

Province de Namur
: Provincie Namen :
No. 10




CAFÉ
HAG.

KOFFIE
HAG.

— COUVIN —

Province de Namur
: Provincie Namen :
No. 11




CAFÉ
HAG.

KOFFIE
HAG.

◆ WALCOURT ◆

Province de Namur
: Provincie Namen :
No. 12



CAFÉ
HAG.

KOFFIE
HAG.

◆ BOUVIGNES ◆

Province de Namur
: Provincie Namen :
No. 13



CAFÉ
HAG.

KOFFIE
HAG.

◆ GRAND-LEEZ ◆

Province de Namur
: Provincie Namen :
No. 14



CAFÉ
HAG.

KOFFIE
HAG.

◆ DHUY ◆

Province de Namur
: Provincie Namen :
No. 15




CAFÉ
HAG.

KOFFIE
HAG.

— VIEUVES —

Province de Namur
: Provincie Namen :
No. 16




CAFÉ
HAG.

KOFFIE
HAG.

◆ ERPENT ◆

Province de Namur
: Provincie Namen :
No. 17




CAFÉ
HAG.

KOFFIE
HAG.

— BRÛLY —

Province de Namur
: Provincie Namen :
No. 18



CAFÉ
HAG.

KOFFIE
HAG.



J apprécie beaucoup votre café décaféiné. Il est recommandé à tous les nerveux, aux arthritiques, aux malades atteints d'entérite et, en dehors de la médecine, aux travailleurs intellectuels qui veillent jusqu'à une heure avancée de la nuit et que le café ordinaire prive généralement de sommeil.

Docteur L. B., à Rouen.



PROVINCE DE NAMUR

Description des Blasons N^{os} 10 à 18.

- 10 **Dinant.** 7,106 habitants; superficie : 1,834 hectares.

Armoiries : d'argent au lion naissant de gueules, couronné d'une couronne d'or à 3 fleurons. Ce blason est celui accordé à la commune par l'arrêté royal du 7 décembre 1927. Le n^o 3 montre celui porté avant cette date et qui fut accordé en 1840.

- 11 **Couvin.** 3,255 habitants; superficie : 3,310 hectares.

Armoiries : écartelé au premier et quatrième d'or; au deuxième et troisième d'azur.

- 12 **Walcourt.** 2,025 habitants; superficie : 555 hectares.

Armoiries : d'azur à une ville close d'argent, telle qu'elle est représentée dans l'écu ci-contre, ajourée et maçonnée de sable, au canton senestre d'or à l'aigle éployée à dextre, de gueules, bequée et membrée d'azur. Cette très ancienne petite ville, fortifiée au X^e siècle après l'invasion des Francs, était à la fin du XII^e siècle le siège d'une très puissante seigneurie dont les seigneurs jouèrent dans l'histoire de ces contrées un rôle important entre autres, Thierry de Walcourt, seigneur de Aa, Braine-le-Château, Haut-Ittre, etc..., maréchal héréditaire de Hainaut, qui combattit à la bataille de Woeringen aux côtés de Jean de Brabant. En 1345 il suivit le belliqueux et magnifique Guillaume IV, comte de Hollande et de Hainaut, dans sa fatale expédition contre les Frisons où tous deux perdirent la vie. Le canton de l'écu montre le blason des seigneurs de Walcourt, tandis que l'autre figure héraldique, la ville close, trouve probablement son origine dans l'ancien sceau de la commune.

- 13 **Bouvignes.** 1,116 habitants; superficie : 548 hectares.

Armoiries : d'or, au lion rampant de sable armé, couronné et lampassé de gueules. (Voyez la description du blason provincial.) « Bovinum » était connue depuis le VII^e siècle, et apparut en 940, comme un don de l'empereur Otto I, en possession de Béranger de Lommegouw, Le comte de Namur. Godefroid I, y construisit un château fort qui fut entouré de murailles par son fils Henri I, l'Aveugle. Depuis lors, la place reçut le nom de ville. La comtesse Yolande lui accorda en 1213 le privilège de liberté; quelques années plus tard, en 1230, Marguerite de Courtenay fit agrandir son enceinte et fortifier celle-ci de 16 tours.

- 14 **Grand-Leez.** 1,622 habitants; superficie : 1,289 hectares.

Armoiries : losangé d'argent et de gueules.

- 15 **Dhuy.** 830 habitants; superficie : 1,060 hectares.

Armoiries : d'or à un lion de sable armé, lampassé et couronné de gueules, le premier canton chargé de la lettre H de sable. Ce blason est pareil à celui de Bouvignes avec ajout de la lettre H. Le domaine de Dhuy semble avoir appartenu jadis à la famille de ce nom. Jean III, comte de Namur, donna cette terre en 1421 à son fils naturel, Philippe de Namur. En 1712, la seigneurie de Dhuy fut élevée au vicomté en faveur de Claude-Robert de Namur.

- 16 **Vierves.** 673 habitants; superficie : 1,114 hectares.

Armoiries : de gueules à cinq fusées d'argent accolées en fasce. C'est l'emblème de la famille Hamal qui, en 1567, acheta l'ancienne baronnie et le château féodal qu'elle conserva jusqu'en 1857.

- 17 **Erpent.** 543 habitants; superficie : 576 hectares.

Armoiries : d'azur à la fasce d'or accompagnée en chef, à dextre, d'une étoile à cinq rais du même.


- 18 **Brûly.** 527 habitants; superficie : 1,315 hectares.

Armoiries : d'or au chêne de sinople, terrassé du même et glandé d'argent accosté de deux hures de sanglier de sable allumées et défendues d'argent.

PROVINCE DE NAMUR

TAMINES

Province de Namur
: Provincie Namen :
No. 19




CAFÉ
HAG.

KOFFIE
HAG.

GESVES

Province de Namur
: Provincie Namen :
No. 20




CAFÉ
HAG.

KOFFIE
HAG.

SPONTIN

Province de Namur
: Provincie Namen :
No. 21



CAFÉ
HAG.

KOFFIE
HAG.

ANTHÉE

Province de Namur
: Provincie Namen :
No. 22




CAFÉ
HAG.

KOFFIE
HAG.

FLORENNES

Province de Namur
: Provincie Namen :
No. 23




CAFÉ
HAG.

KOFFIE
HAG.

CERFONTAINE

Province de Namur
: Provincie Namen :
No. 24



CAFÉ
HAG.

KOFFIE
HAG.



Condamné au repos pendant un certain temps et réduit à me priver de café, sauf du café HAG, j'en fais actuellement usage.

Docteur L..., à T.



PROVINCE DE NAMUR

Description des Blasons N^{os} 19 à 24.

- 19 **Tamines.** 6.321 habitants; superficie : 614 hectares.

Armoiries : de sable semé de larmes d'argent, à la croix d'or chargée de huit flammes de gueules et portant en cœur la date 1914 en chiffres de sable. Ce blason fut accordé à la commune par A. R. du 17 mai 1932, en souvenir durable aux douloureux événements de l'année 1914.

- 20 **Gesves.** 1.642 habitants; superficie : 2.048 hectares.

Armoiries : d'azur semé de croisettes recroisettées d'or à la croix du même brochant sur le tout. La seigneurie de Gesves fut établie au XIV^e siècle par le Comte Jean I de Luxembourg (1310-1346), roi de Bohême, en faveur de son écuyer, Evrard de Bolland. Les armoiries communales son identiques au blason de ce seigneur.

- 21 **Spontin.** 641 habitants; superficie : 762 hectares.

Armoiries : d'argent à la bande coticée de gueules chargée de trois coquilles d'or. C'est le blason des seigneurs de Spontin de la famille des Spontin-de Beaufort. Il figure déjà sur un sceau attaché à un acte émanant des bourgmestre et échevins de la cour de Spontin, daté du 2 janvier 1329. La famille des Spontin-de Beaufort détint la seigneurie jusqu'en 1518, époque à laquelle par suite du mariage de Marguerite de Spontin avec Jean de Glimes, elle passa à la famille de ce dernier. Toutefois, par l'alliance de Marie-Marguerite de Glimes avec Charles Spontin-de Beaufort, en 1747, l'ancienne famille l'acquit à nouveau et la conserva jusqu'à la fin de l'ancien régime.

- 22 **Anthée.** 458 habitants; superficie : 1.003 hectares.

Armoiries : de gueules au buste de Mercure d'argent.

- 23 **Florennes.** 3.032 habitants; superficie : 2.861 hectares.

Sceau : un château-fort avec une enceinte fortifiée, accosté de deux écus aux armes de Lorraine, savoir : d'or à la bande de gueules chargée de trois lérions d'argent posés dans le sens de la bande.

- 24 **Cerfontaine.** 1.842 habitants; superficie : 2.405 hectares.

Sceau : une fontaine formée d'un bassin en pierre, au milieu duquel se dresse un perron d'où découlent deux jets d'eau, la fontaine accostée à dextre d'un cerf arrêté s'y abreuvant, chaque ramure du cerf portant cinq andouillers; le tout soutenu d'une terrasse gazonnée et plantée d'arbres. Il s'agit ici d'armes parlantes.