

PROVINCE DE LIMBOURG



D'argent, au lion de gueules couronné, lampassé et armé d'or, à la queue fourchée passée en sautoir.

Au temps de la conquête Romaine, les Eburons occupaient le Limbourg. Ils se défendirent contre les légions de César avec un acharnement qui a rendu célèbres le nom d'Ambiorix, leur chef, et celui d'Attuatuca (Tongres), leur capitale, où fut anéantie l'armée de Sabinus et Cotta.

La province de Limbourg porte les armoiries du très ancien duché de ce nom. On se tromperait en déduisant de là que la position géographique de la province correspond à peu près avec celle du duché. Comme nous le disons en parlant de la province de Liège, celle de Limbourg comprend seulement l'ancien comté de Loon ou Looz, qui formait la partie septentrionale de la principauté.

Le territoire de l'ancien duché de Limbourg constitue actuellement la partie orientale de la province de Liège. A l'Ouest il était borné par la principauté, au Sud par le duché de Luxembourg et au Nord et à l'Est par le duché de Gulik. Il fut érigé en comté du fait que le duc de Basse-Lorraine, Frédéric de Luxembourg († 1065), donna cette partie de ses terres à sa fille Judith, à l'occasion de son mariage avec Walram d'Arlon.

Ce fut Walram qui bâtit sur la Vesdre le château de Limbourg, à l'endroit où se trouve la ville de ce nom, lequel passa ensuite au comté lui-même. En 1101, l'empereur Henri IV donna au fils de Walram, Henri I (1082-1119), le titre de duc de la Basse-Lorraine, mais l'empereur Henri V refusa de le lui reconnaître, de sorte qu'en 1106 déjà il perdait son nouveau fief, ne conservant que le comté de Limbourg. Son successeur, Walram II (1119-1139), obtint de nouveau la Basse-Lorraine en 1128. Le fils de ce dernier, Henri II (1139-1167), ne porta pas le titre de duc de la Basse-Lorraine, néanmoins, il obtint en 1155 celui de duc de Limbourg; il avait ajouté à son territoire de grands domaines dans les Ardennes, et le duché d'Arlon qui appartenait d'abord à son frère Walram.

A la même époque, à peu près, vers la moitié du XII^m^e siècle, apparaît au blason des princes de Limbourg, le lion à queue fourchée et passée en sautoir. Nous le retrouvons également dans les armoiries de Brabant, avec les couleurs de la Basse-Lorraine: gueules sur argent. Les deux maisons, en effet, faisaient valoir des droits au titre de duc de la Basse-Lorraine.

Le petit-fils d'Henri, Walram III (1221-1226), réunit, par son second mariage avec Ermesinde de Luxembourg, les deux duchés sous le même gouvernement.

Cette réunion, pourtant, fut de courte durée, car après la mort de Walram, son fils aîné du premier lit, Henri IV (1226-1247), lui succéda en Limbourg, et celui du deuxième lit, Henri le Blond, en Luxembourg. Le successeur d'Henri IV fut Walram IV (1247-1279), qui, comme haut protecteur des routes dans le pays situé entre la Meuse et le Rhin, mit un frein aux exploits des seigneurs brigands. Il n'avait qu'une fille, Ermgarde, qui devait donc succéder à son père comme duchesse de Limbourg.

En ce temps-là, Reinaud I régnait dans le comté de Gueldre, qui comprenait l'actuelle province de Gueldre et une grande partie du Limbourg hollandais. Ce comte porte dans l'histoire le surnom de Belliqueux, ce qui en dit assez. A l'étroit dans son territoire, il voulut étendre sa puissance, et, à cette fin, épousa l'héritière du Limbourg. Ermgarde était faible et malade, et en outre tellement contrefaite qu'elle passait pour la plus laide habitante du duché. Cela importait peu au comte Reinaud, puisque par son mariage il devait devenir duc de Limbourg. Il n'en fut rien cependant. Lorsque le père d'Ermgarde mourut, en 1279, son neveu Adolphe, comte de Berg, vendit ses droits sur le duché de Limbourg au duc de Brabant, Jean I^{er}, qui portait bien son surnom de Victorieux, et qui devint un rival redoutable pour Reinaud.

Le comte Jean était un prince courageux, intelligent, généreux et bienfaisant. Il maniait aussi facilement l'épée dans les combats que le luth à la cour, et lorsqu'il récitait ses vers en s'accompagnant sur cet instrument, il charmait tous ses auditeurs. Sa beauté et sa grâce en avaient fait l'idole de son peuple.

La guerre pour le duché de Limbourg dura cinq ans, et se termina par la sanglante bataille de Woeringen, après avoir coûté beaucoup d'argent et de vies humaines. Reinaud fut battu et tomba, blessé, aux mains de ses adversaires, qui exigèrent de lui une forte rançon. Cependant, la blessure qu'il avait reçue à la tête ne guérit point et finit par le rendre fou, de sorte que son fils dut lui succéder avant sa mort. Telle fut la misérable fin des calculs malheureux du seigneur Reinaud.

Les duchés de Limbourg et de Brabant furent donc réunis sous le règne de Jean I^{er} (1261-1291). On trouvera dans le chapitre consacré aux armoiries de Brabant la suite de l'histoire du Limbourg.

La paix de Westphalie divisa le Limbourg de telle sorte que les comtés de Daelhem et de Fauquemont passèrent à la République des Provinces-Unies, pour former avec Maestricht une des provinces dépendant des Etats-Généraux. Cette province était tellement morcelée qu'on ne savait pas, bien souvent, si l'on était sur le territoire espagnol ou sur celui des Etats-Généraux.

En 1794, lorsque les Pays-Bas méridionaux passèrent sous la domination française, les communes de Limbourg, de Daelhem, et une partie de la province de Liège formèrent le département de l'Ourthe, tandis que les autres parties constituaient, avec des morceaux des provinces de Liège et de Gueldre, le département de la Meuse Inférieure.


En 1814, le roi Guillaume II composa, avec cette province et d'autres contrées, la province de Limbourg, qui devint sous ce nom la troisième province du royaume, et comprenait les territoires actuels des Limbourg hollandais et belge.

En 1830, le Limbourg tout entier opta pour la Belgique, à l'exception de Maestricht, qui obéit à l'influence de Dobbins. Par le traité de 1831, cette province fut partagée en deux parties, divisées par la frontière qui sépare les royaumes de Belgique et de Hollande.

PROVINCE DE LIMBOURG

HASSELT

: Provincie Limburg :
: Province de Limbourg
No. 1



CAFÉ
HAG.

KOFFIE
HAG.

ST. TRUIDEN • SAINT-TROND

: Provincie Limburg :
: Province de Limbourg
No. 2




CAFÉ
HAG.

KOFFIE
HAG.

TONGEREN • TONGRES

: Provincie Limburg :
: Province de Limbourg
No. 3



CAFÉ
HAG.

KOFFIE
HAG.

BREE

: Provincie Limburg :
: Province de Limbourg
No. 4



CAFÉ
HAG.

KOFFIE
HAG.

TESSENDERLOO

: Provincie Limburg :
: Province de Limbourg
No. 5



CAFÉ
HAG.

KOFFIE
HAG.

ZONHOVEN

: Provincie Limburg :
: Province de Limbourg
No. 6




CAFÉ
HAG.

KOFFIE
HAG.

MAESEYCK

: Provincie Limburg :
: Province de Limbourg
No. 7



CAFÉ
HAG.

KOFFIE
HAG.

HERCK-LA-VILLE. HERCK-DE-STAD

Province de Limbourg
: Provincie Limburg :
No. 8




CAFÉ
HAG.

KOFFIE
HAG.

LUMMEN

Province de Limbourg
: Provincie Limburg :
No. 9



CAFÉ
HAG.

KOFFIE
HAG.



Je soussigné déclare avoir, chez plusieurs malades, fait usage régulier
du café HAG, et en avoir toujours obtenu les meilleurs résultats.

Docteur A. D. S..., à G.



PROVINCE DE LIMBOURG


Description des Blasons N^{os} 1 à 9.

- 1 **Hasselt.** 22,117 habitants; superficie : 3,993 hectares.
Armoiries : Mi-parties, au premier burelés d'or et de gueules de dix pièces, au second, d'argent aux deux coudriers feuillés de sinople, posés en pal sur une terrasse du même ; l'écu liseré d'or. Le parti senestre porte les armoiries proprement dites de Hasselt; le parti dextre celles du Comté de Looz, auquel la ville appartenait autrefois.
- 2 **St-Trond.** *St-Truiden.* 16,472 habitants; superficie : 3,908 hectares.
Armoiries : de gueules au perron de Liège d'or posé sur trois marches, soutenues par trois supports, surmonté d'une pomme de pin avec la croix, accompagnée des lettres S T; au chef d'or chargé d'une double aigle naissante de sable, lampassée, membrée et couronnée de gueules. Quoique cette ville fit autrefois partie de la principauté de Liège, elle avait en même temps des privilèges et des obligations de l'empire, ce qui est exprimé dans ses armoiries.
- 3 **Tongres.** *Tongerren.* 11,532 habitants; superficie : 1,319 hectares.
Armoiries : d'argent à une hamaide d'or, accompagnée de neuf pièces de vair, quatre rangées en chef et cinq en pointe, 3 et 2. La représentation, ainsi que la description officielle de ces armoiries sont compliquées et fausses au point de vue héraldique; elles devraient être tout simplement : de vair, à une fasce d'or. Cela ressort du reste de l'examen des anciens sceaux.
- 4 **Bree.** 4,300 habitants; superficie : 2,500 hectares.
Armoiries : Parti : au 1 burelé de dix pièces, d'or et de gueules (Comté de Looz); au 2 de sable à deux pals d'or. L'ancien tribunal des échevins de Brée se servait déjà de ces armoiries.
- 5 **Tessengerloo.** 6,292 habitants; superficie : 5,139 hectares.
Armoiries : d'azur à un St-Martin au mendiant, le tout d'or.
- 6 **Zonhoven.** 5,042 habitants; superficie : 3,099 hectares.
Armoiries : d'azur à un soleil rayonnant d'or.
- 7 **Maeseycck.** (*Maaseik.*) 5,611 habitants; superficie : 2,722 hectares.
Armoiries : parti, au premier burelé d'or et de gueules de dix pièces ; au second, d'argent au chêne au naturel planté sur un tertre de sinople et accompagné en chef de trois croisettes de gueules alésées. Ces armoiries tirent leur origine du sceau communal de 1581, qui fut formé de la réunion de deux sceaux datés de 1430 et 1534.
- 8 **Herck-la-ville.** *Herk-de-Stad.* 3,286 habitants; superficie : 1,971 hectares.
Armoiries : Coupé : en chef de gueules au St-Martin d'or; en pointe, burelé d'or et de gueules de dix pièces.
- 9 **Lummen.** 4,078 habitants; superficie : 4,000 hectares.
Armoiries : Ecartelé; 1 et 4, de gueules à trois lleurs de néffier d'or (Arenberg); 2 et 3, d'or à la fasce échiquetée d'argent et de gueules de trois tires, au lion naissant de gueules, armé et lampassé d'azur issant de la fasce (la Marck). La Seigneurie de Lummen devint en 1345 la propriété de la Maison de la Marck. Guillaume II de la Marck était le célèbre seigneur de Lumey (Lummen), un des chefs des Gueux de mer. En 1748, la Seigneurie passa, par un mariage, à la Maison d'Arenberg.

PROVINCE DE LIMBOURG

BOCHOLT

Province de Limbourg
: Provincie Limburg :
No. 10




CAFÉ
HAG.

KOFFIE
HAG.

PEER

Province de Limbourg
: Provincie Limburg :
No. 11




CAFÉ
HAG.

KOFFIE
HAG.

BILSEN

Province de Limbourg
: Provincie Limburg :
No. 12



CAFÉ
HAG.

KOFFIE
HAG.

LOMDEL

: Provincie Limburg :
Province de Limbourg
No. 13




CAFÉ
HAG.

KOFFIE
HAG.

Leopoldsburg. Bourg-Léopold

: Provincie Limburg :
Province de Limbourg
No. 14




CAFÉ
HAG.

KOFFIE
HAG.

HAMONT

: Provincie Limburg :
Province de Limbourg
No. 15



CAFÉ
HAG.

KOFFIE
HAG.

NEEROETEREN

: Provincie Limburg :
Province de Limbourg
No. 16




CAFÉ
HAG.

KOFFIE
HAG.

BORGLOON. LOOZ

: Provincie Limburg :
Province de Limbourg
No. 17




CAFÉ
HAG.

KOFFIE
HAG.

BEERENGEN

: Provincie Limburg :
Province de Limbourg
No. 18



CAFÉ
HAG.

KOFFIE
HAG.

La caféine, prise trop fréquemment, fouette le sang violemment et produit ensuite un plus grand affaïssement; elle provoque l'irrégularité du pouls, les battements de cœur, l'insomnie, les maux de tête, etc., tous malaises qui, même pour un tempérament robuste, peuvent avoir des suites graves.

Doct.-méd. H. H..., Paris.



PROVINCE DE LIMBOURG

Description des Blasons N^{os} 10 à 18.

- 10 **Boholt.** 3,736 habitants; superficie : 3,595 hectares.

Armoiries : tiercé en pal; au premier d'azur à l'effigie de Saint Laurent d'or accompagné d'un hêtre au naturel, au deuxième d'argent à trois lions de sinople, armés et lampassés de gueules, couronnés d'or; au troisième de sinople à trois têtes de léopards d'argent lampassés de gueules.

- 11 **Peer.** 3,499 habitants; superficie : 4,537 hectares.

Armoiries : parti : au 1^{er} fascé d'or et de gueules de dix pièces; au 2^e d'or à deux pals de gueules. Peer était une seigneurie dont Marie de Looz fut dotée, et qui l'apporta par alliance en 1358 à Evrard van der Marck. Ce dernier laissa entourer de remparts le noyau de sa seigneurie et ainsi Peer devint l'une des dix villes du Comté de Looz (parti dextre du blason). Cette ville n'obtint cependant jamais les libertés et privilèges communaux, mais resta un fief féodal soumis aux lois du Comté.

- 12 **Bilsen.** (*Bilzen.*) 4,091 habitants; superficie : 1,512 hectares.

Armoiries : parti : au 1^{er} (ancien Looz) burelé d'or et de gueules de dix pièces; au 2^e (Bilsen) d'argent à un arbre nourri de sinople, sur un tertre de même. Bilsen formait jadis une juridiction dont la souveraineté appartenait aux comtes de Looz.

- 13 **Lommel.** 9,722 habitants; superficie : 10,206 hectares.

Armoiries : d'azur, à un chêne d'or englanté de même montant d'une motte d'or; au pied de l'arbre deux moutons paissants, de même.

- 14 **Bourg-Léopold.** (*Léopoldsbuurg.*) 5,302 habitants; superficie : 1,290 hectares.

Armoiries : Tiercé en pal, de sable, d'or et de gueules, à deux épées nues d'argent garnies d'or posées en sautoir, au chef de sinople chargé de deux L. adossées et surmontées de la couronne royale, aussi d'or. Le blason, avec ses couleurs nationales, son chiffre royal et ses attributs militaires correspond entièrement au caractère de la commune, érigée en 1850. Le camp militaire de Beverloo, fondé en 1835 par Léopold I^{er}, dépend également d'elle.

- 15 **Hamont.** 3,918 habitants; superficie : 2,321 hectares.

Armoiries : parti au 1^{er} burelé d'or et de gueules de 10 pièces, qui est de Looz; au 2^e de gueules à deux fasces bretessées et contre-bretessées d'argent, qui est d'Arckel. Hamont était jadis une ville dans la seigneurie de Grevenbroeck. Elle fut annexée au comté de Looz en 1401, dont elle devint la 10^e ville soumise à ses lois.

- 16 **Neeroeteren.** 3,360 habitants; superficie : 3,106 hectares.

Armoiries : burelé d'or et de gueules de dix pièces au poisson de sable placé en pal et brochant sur le tout.

- 17 **Looz.** (*Borgloon.*) 2,918 habitants; superficie : 1,021 hectares.

Armoiries : burelé d'or et de gueules de dix pièces. Looz était jadis la capitale du vieux Comté de Looz ou Loon. Ce comté occupait environ l'entièreté de la province actuelle de Limbourg. C'est ainsi que tant de blasons communaux portent Looz dans leurs armes. Pour plus de détails consultez le texte introductif concernant la province de Liège et son blason.


- 18 **Beeringen.** (*Beringen.*) 2,525 habitants; superficie : 703 hectares.

Armoiries : parti, au premier burelé d'or et de gueules de dix pièces; au second d'argent, à l'ours en pied, au naturel, retenu par un anneau de sable. Beeringen était une seigneurie héréditaire, appartenant à l'abbaye de Corbie et soumise à la protection du Comté de Looz. L'ours du blason est une allusion au nom de la ville.

PROVINCE DE LIMBOURG

CURINGEN. CURANGE

: Provincie Limburg :
Province de Limbourg
No. 19



CAFÉ
HAG.

KOFFIE
HAG.

EXEL

: Provincie Limburg :
Province de Limbourg
No. 20



CAFÉ
HAG.

KOFFIE
HAG.

HAELEN

: Provincie Limburg :
Province de Limbourg
No. 21




CAFÉ
HAG.

KOFFIE
HAG.

STOCKHEIM

: Provincie Limburg :
Province de Limbourg
No. 22




CAFÉ
HAG.

KOFFIE
HAG.

EELEN

: Provincie Limburg :
Province de Limbourg
No. 23



CAFÉ
HAG.

KOFFIE
HAG.

GRUITRODE

: Provincie Limburg :
Province de Limbourg
No. 24



CAFÉ
HAG.

KOFFIE
HAG.

HEERS

: Provincie Limburg :
Province de Limbourg
No. 25




CAFÉ
HAG.

KOFFIE
HAG.

MONTENAOKEN

: Provincie Limburg :
Province de Limbourg
No. 26



CAFÉ
HAG.

KOFFIE
HAG.

OPGLABEEK

: Provincie Limburg :
Province de Limbourg
No. 27



CAFÉ
HAG.

KOFFIE
HAG.



Les personnes souffrant du cœur et des nerfs sont en nombre respectable! Aussi ai-je pu recommander votre café à beaucoup de mes clients, d'autant plus que je le consomme moi-même depuis l'été dernier.

Votre café est recommandable et son arôme et son goût sont très agréables.

Docteur G. D..., à B.



PROVINCE DE LIMBOURG

Description des Blasons N^{os} 19 à 27.

- 19 **Curange.** *Curingen (Kuringen.)* 2,767 habitants; superficie : 1,952 hectares.
Armoiries : parti, au premier burelé d'or et de gueules de dix pièces; au deuxième d'argent à la branche d'arbre feuillée au naturel. Les seigneurs de Looz avaient à Curange un château fort où beaucoup d'entre-eux résidaient. Curange fut, de ce fait, le théâtre de nombreuses prises d'armes et de troubles. En 1584 la cour féodale fut établie définitivement à Hasselt.
- 20 **Exel** (*Eksel.*) 2,244 habitants; superficie : 4,025 hectares.
Armoiries : d'argent à trois bandes de sable chargées respectivement des lettres E. X. L. d'or posées en barre.
- 21 **Haelen.** (*Halen.*) 2,794 habitants; superficie : 1,881 hectares.
Armoiries : d'argent à deux lions de sable affrontés.
- 22 **Stockheim** (*Stokkem.*) 2,248 habitants; superficie : 887 hectares.
Armoiries : parti, au premier burelé d'or et de gueules de dix pièces; au second d'argent au tronc de chêne au naturel mouvant d'une terrasse de sinople. Il semble que le village de « Stochem » qui fut élevé au rang de ville au XIII^e siècle, doit son origine au château que les comtes de Looz y avaient en fief des comtes de Gueldres.
- 23 **Eelen.** 1,198 habitants; superficie : 1,001 hectares.
Armoiries : parti, au premier burelé d'or et de gueules, au deuxième d'azur à une clef d'or. Ce blason trouve certes son origine dans l'ancien sceau du banc échevinal d'Ellen ou Elen. Eelen avait son tribunal propre où la juridiction était exercée suivant les lois de Looz. L'église actuelle de Eelen possède une superbe effigie en bois, de Saint Pierre, datant du XI^e siècle. Ceci, ainsi que la clef figurant dans le blason rappelle que la paroisse était dédiée à Saint Pierre.
- 24 **Gruitrode.** 1,391 habitants; superficie : 3,797 hectares.
Armoiries : burelé d'or et de gueules de dix pièces à la lettre G, initiale d'argent brochant sur le tout. La seigneurie de Gruitrode était jadis un domaine des comtes de Looz.
- 25 **Heers.** 1,287 habitants; superficie : 899 hectares.
Armoiries : d'or au lion de gueules armé et lampassé d'azur.
- 26 **Montenaeken.** (*Montenaken.*) 1,566 habitants; superficie : 1,080 hectares.
Armoiries : d'argent à une tour ouverte, crénelée de deux pièces et deux demies et donjonnée d'une pièce et deux demies, d'azur. Cette tour rappelle probablement le château de Montenaeken, qui fut l'une des plus importantes places fortes du comté de Looz; elle fut détruite en 1457 par les Brabançons et Limbourgeois. La seigneurie, plus tard la commune de Montenaeken, doit son origine à cette place forte et au domaine ressortissant du châtelain. Ce blason fut accordé à la commune par l'arrêté royal du 27 janvier 1865. Sous le n^o 36 figurent les armoiries anciennes de cette commune.
- 27 **OplabEEK.** (*Oplabbeek.*) 1,868 habitants; 2,501 hectares.
Armoiries : d'argent à la bande écotée de sable accostée de deux cotices ondées d'azur.

PROVINCE DE LIMBOURG

OPHOVEN

: Provincie Limburg :
Province de Limbourg
No. 28




CAFÉ
HAG.

KOFFIE
HAG.

ZEELHEM

: Provincie Limburg :
Province de Limbourg
No. 29




CAFÉ
HAG.

KOFFIE
HAG.

MEESWYCK

: Provincie Limburg :
Province de Limbourg
No. 30




CAFÉ
HAG.

KOFFIE
HAG.

OPITTER

: Provincie Limburg :
Province de Limbourg
No. 31




CAFÉ
HAG.

KOFFIE
HAG.

HALMAEL

: Provincie Limburg :
Province de Limbourg
No. 32



CAFÉ
HAG.

KOFFIE
HAG.

ST. TRUIDEN. ST. TROND

: Provincie Limburg :
Province de Limbourg
No. 33




CAFÉ
HAG.

KOFFIE
HAG.

MAESEYCK

: Provincie Limburg :
Province de Limbourg
No. 34




CAFÉ
HAG.

KOFFIE
HAG.

BREE

: Provincie Limburg :
Province de Limbourg
No. 35



CAFÉ
HAG.

KOFFIE
HAG.

MONTENAOKEN

: Provincie Limburg :
Province de Limbourg
No. 36



CAFÉ
HAG.

KOFFIE
HAG.



Comme goût, votre café HAG n'a rien à envier aux meilleurs cafés.
Comme qualités hygiéniques chez les nerveux, amateurs de café, votre
produit ne cause pas cette surexcitation que provoquent les autres cafés.
Docteur H..., à L.



PROVINCE DE LIMBOURG


Description des Blasons N^{os} 28 à 36.

- 28 **Ophoven.** 1,645 habitants; superficie : 1,300 hectares.
Armoiries : d'azur, au Saint Servais, en costume épiscopal d'or.
- 29 **Zeelhem.** (*Zelem.*) 1,639 habitants; superficie : 1,047 hectares.
Armoiries : d'argent à deux fasces de sable, au franc quartier d'or à deux fasces de sable à la bordure composée de douze pièces d'argent et de gueules.
- 30 **Meeswyck.** (*Meeswijk.*) 690 habitants; superficie : 342 hectares.
Armoiries : d'or au gril de gueules posé en pal.
- 31 **Opitter.** 661 habitants; superficie : 430 hectares.
Armoiries : parti, au 1 burelé d'or et de gueules de 10 pièces, qui est de Looz; au 2 d'or à la fleur de lis au pied nourri de gueules qui est Van Wachtendonck. Opitter était jadis une seigneurie du comté de Looz.
- 32 **Haelmael.** (*Halmaal.*) 299 habitants; superficie : 86 hectares.
Armoiries : d'azur à un Saint-Pierre tenant dans sa main dextre deux clefs et dans la senestre sa crosse de pape, accompagné à dextre et en chef d'un soleil, le tout d'or.
- 33 **Saint-Trond.** *Sint-Truiden.* 16,626 habitants; superficie : 3,908 hect.
Armoiries: d'azur à une aigle à deux têtes d'or, couronnées de même; l'aigle chargée en cœur des lettres S T de sable. Telles furent les armoiries portées par la commune jusqu'au 2 septembre 1878, date à laquelle un arrêté royal publia les nouvelles armes figurant sous le n° 2 de la même province.
- 34 **Maeseyck.** (*Maaseik.*) 5,840 habitants; superficie : 2,722 hectares.
Antérieurement à l'arrêté royal du 22 mai 1909, la commune portait : d'azur à un gland feuillé d'or. Sous le n° 7 se trouvent les nouvelles armoiries.
- 35 **Bree.** 4,624 habitants; superficie : 2,500 hectares.
Le 26 juillet 1926 un arrêté royal publia les nouvelles armes figurant sous le n° 4. Anciennement elles étaient : parti, au premier burelé d'or et de gueules de dix pièces, au deuxième, de gueules à deux pals d'argent.
- 36 **Montenaeken.** (*Montenaken.*) 1,566 habitants; superficie : 1,080 hect.
La famille de Montenaeken porte encore les anciennes armes de cette commune; de gueules, à la bande d'argent. Les nouvelles armoiries accordées par l'arrêté royal du 27 janvier 1865 figurent sous le n° 26.

PROVINCE DE LIMBOURG

GENCK

: Provincie Limburg :
Province de Limbourg
No. 37




CAFÉ
HAG.

KOFFIE
HAG.

BORGLOON, LOOZ

: Provincie Limburg :
Province de Limbourg
No. 38




CAFÉ
HAG.

KOFFIE
HAG.

DILSEN

: Provincie Limburg :
Province de Limbourg
No. 39




CAFÉ
HAG.

KOFFIE
HAG.

MECHELEN

: Provincie Limburg :
Province de Limbourg
No. 40




CAFÉ
HAG.

KOFFIE
HAG.

GROOTE-BROGEL, GRAND-BROGEL

: Provincie Limburg :
Province de Limbourg
No. 41




CAFÉ
HAG.

KOFFIE
HAG.

KESSENICH

: Provincie Limburg :
Province de Limbourg
No. 42




CAFÉ
HAG.

KOFFIE
HAG.

STEVOORT

: Provincie Limburg :
Province de Limbourg
No. 43



CAFÉ
HAG.

KOFFIE
HAG.

N° 44.
Reckheim.



Je l'ai goûté, je le trouve excellent ; malgré sa décaféination, son arôme n'est pas altéré. Nos malades vont être heureux de trouver dans le HAG un café non toxique pour leur cœur et artères, ce qui leur permettra de ne rien changer à leurs habitudes.
Docteur Piquet, à Saint-Cloud.



PROVINCE DE LIMBOURG

Description des Blasons N^{os} 37 à 44.

- 37 **Genck.** 25.336 habitants; superficie : 8.780 hectares.
Sceau : un Saint-Martin à cheval partageant son manteau avec un pauvre.
- 38 **Looz. Borgloon.** 2.973 habitants; superficie : 1.021 hectares.
Sceau : un écu burelé d'or et de gueules de dix pièces placé devant un donjon. Quoiqu'il soit question dans la description officielle d'une « forteresse », on trouve sur la reproduction officielle du sceau un bâtiment présentant plutôt le caractère d'un « château » (voir au n^o 17 la description du blason de cette commune).
- 39 **Dilsen.** 2.220 habitants; superficie : 1.634 hectares.
Sceau : un Saint-Martin à cheval partageant son manteau avec un pauvre.
- 40 **Mechelen.** 2.866 habitants; superficie : 3.389 hectares.
Sceau : deux évêques avec la croix et la mitre placés dans deux niches contiguës.
- 41 **Grand-Brogel. Groot-Brogel.** 1.117 habitants; superficie 1.998 hect.
Sceau : le patron de la paroisse, Saint-Trudon, supportant de la main senestre une église.
- 42 **Kessenich.** 1.027 habitants; superficie : 1.021 hectares.
Sceau : Saint-Martin à cheval, en costume militaire, coupant au moyen de son épée un morceau de son manteau pour en couvrir le pauvre mi-vêtu qui se trouve près de son cheval.
- 43 **Stevoort.** 1.580 habitants; superficie : 1.204 hectares.
Sceau : un Saint-Martin à cheval partageant son manteau avec un pauvre agenouillé.
- 44 **Reckheim (Rekem.)** 2.403 habitants; superficie : 1.571 hectares.
Armoiries : écartelé : aux 1 et 4, de gueules à la Croix d'or; aux 2 et 3, d'or au lion de gueules; sur le tout, de gueules à la Croix d'or. Armoiries de la famille d'Aspremont-Lynden, qui posséda le domaine de Reckheim de 1590 à 1794. L'empereur Ferdinand II érigea la libre baronnie de Reckheim en comté impérial, en faveur d'Ernest d'Aspremont-Lynden et de ses successeurs (1623).