

PROVINCE DE LIÈGE



Écartelé au 1 : de gueules au perron de Liège, accompagné des initiales L. et G., le tout d'or ; au 2 : de gueules à une fasce d'argent ; au 3 : d'argent à trois lions de sinople, lampassés et armés de gueules et couronnés d'or ; au 4 : fascé d'or et de gueules de dix pièces; ensuite une champagne d'or, chargée de trois cors de chasse de gueules virolés d'argent.

Ces armoiries provinciales compliquées se distinguent de celles de l'ancienne principauté de Liège en ce que les parties qui la composent se présentent dans un ordre différent. Elles comprennent le blason des cinq domaines principaux qui formaient l'évêché. Au premier quartier figure donc l'emblème liégeois, le second porte les armes du vieux Duché de Bouillon, le troisième celles du marquisat de Franchimont, le quatrième représente le très vieux comté de Looz. La champagne portait les armoiries parlantes des comtes de Hornes ou Hoorn. Cette principauté, qui s'étendait le long de la Meuse, embrassait principalement les provinces actuelles de Liège et de Limbourg et une partie de la province de Namur. Fondée au IV^e siècle, elle dépendait du district westphalien en tant que fief de l'Allemagne ; les évêques étaient princes de l'empire. Le siège épiscopal, qui ressortissait à l'archevêché de Cologne, fut d'abord établi à Tongres.

A la suite des invasions désastreuses des Huns, il fut transféré à Maestricht ; au commencement du VIII^e siècle, l'évêque saint Hubert le transporta à Liège, à proximité de l'Église que venait de construire son infortuné prédécesseur, saint Lambert. Primitivement, l'autorité épiscopale ne s'étendait qu'aux rives de la Meuse ; au X^e siècle, les rois allemands essayèrent d'étendre leur puissance aux dépens des grands de l'empire, avec l'aide des évêques liégeois nommés par eux, et auxquels ils attribuèrent les fiefs devenus vacants. Ainsi les comtés de Huy et de Brugeron (985) passèrent à l'évêque Notger (972-1008) et le comté de Hesbaye, qui deviendra le comté de Looz, à l'évêque Nitard (1038-1042).

Dès le XI^e siècle, les évêques règnent en qualité de princes et ont sous leurs ordres les troupes royales, logées dans la principauté. Leur puissance s'étend ainsi de plus en plus, si bien qu'ils finissent par porter des titres comme ceux-ci : Jean-Louis, par la grâce de Dieu baron d'Eldere, évêque de Liège, prince du saint empire catholique, duc de Bouillon, margrave de Franchimont, comte de Looz et de Hesbaye.

A la suite des conflits intervenus entre l'évêque et le pape, la principauté devint bientôt le terrain de querelles acharnées qui connurent leur apogée en l'an 1100. La victoire resta au parti papal. Au XIII^e siècle, la contrée prenant un caractère économique plus

prononcé, les centres commerciaux et industriels de Liège, Huy, Dinant, etc., revendiquèrent leur part dans le gouvernement. Soutenus par les ducs de Brabant, ces villes essayèrent même de se soustraire à l'autorité épiscopale. Louis de Bourbon (1452-1482) aidé par Charles le Téméraire, parvint le premier à réprimer ces efforts. Mais la maison de Bourgogne elle-même ne réussit pas à ramener le calme ; aussi, l'évêque Everard de la Marck, élu en 1505, fonda-t-il l'Etat de reviseurs du XXII, chargé d'enquêter sur les différends entre l'évêché et le peuple et, si possible, de les aplanir. A la fin du XVI^e siècle, le gouvernement espagnol, soucieux de réprimer le protestantisme qui s'y était développé, réussit à faire pénétrer son influence dans la principauté, qui fut entraînée dans la guerre de trente ans après la trêve d'Anvers. Elle servit à plusieurs reprises de champ clos, au cours des luttes du Roi Soleil contre les Provinces Unies, pendant les guerres de succession d'Espagne et plus tard de succession d'Autriche. Les armées révolutionnaires françaises mirent fin à son existence, en s'en emparant pendant la première guerre de coalition (1794).

Par suite d'une décision du Congrès de Vienne et d'un traité spécial du 23 mars 1815, le territoire de la principauté passa au roi de Hollande, en même temps que les autres provinces des anciens Pays-Bas espagnols ; la guerre de l'Indépendance belge (1830), en fit une province de la Belgique.

Le perron liégeois devint l'emblème de la ville à la suite des luttes entre l'évêque et ses sujets révoltés (voir aussi la description des armoiries communales de Liège). Godefroid de Bouillon partit en 1096 en croisade à Jérusalem, et fut nommé roi de la Ville Sainte en raison de son héroïsme et de sa popularité. Avant son départ, il avait, pour couvrir une partie des frais de l'expédition, vendu son duché à l'évêque de Liège pour six cents marks d'argent fin. Ce duché passa au XV^e siècle à la maison de La Marck, puis aux princes de Sedan, qui durent le céder de nouveau à l'évêque après la paix de Cambrai (1529). A la paix de Nimègue (1678), ce dernier fut obligé d'accepter un arrangement à l'amiable et le duché passa à la maison de la Tour d'Auvergne, à l'instigation de Louis XIV.

Bouillon, qui formait toujours une enclave dans le territoire luxembourgeois, passa au Grand-Duché de Luxembourg après la première paix de Paris; quand le Grand-Duché fut morcelé en 1830, à la suite de la guerre de l'indépendance, il fut attribué au royaume de Belgique, comme faisant partie de la province de Luxembourg.

L'ancien comté de Loon ou Looz, qui comprenait principalement la province de Limbourg actuelle, faisait partie de la marche de la Hesbaye. Un certain Rudolphe, cité dans une charte de 944, en est considéré comme le premier comte. Son fils, Arnold I^{er}, en fit don, sur son lit de mort, à son cousin Balderic II, évêque de Liège. Lorsque la maison de Looz se fut éteinte, le comté passa aux comtes de Heinsberg, puis à ceux de Rummen. En 1367, il fut incorporé à la principauté, tout en conservant ses droits propres et ses coutumes.

Le comté de Hoorn ou Hornes qui, primitivement, formait la partie septentrionale du comté de Looz, fut donné plus tard, comme fief, à une branche de la Maison d'Altena.

La branche mâle des comtes de Looz s'étant éteinte en 1360, le fief revint à l'évêque de Liège. L'évêque Corneille de Berghen permit en 1539 à Jean de Hornes, de disposer librement de la seigneurie qui était devenue comté en 1450. Il laissa ainsi Hornes à sa veuve Anne d'Egmont et au fils aîné du premier mariage de cette dernière, Philippe de Montmorency, qui devait mourir sur l'échafaud à Bruxelles. Le comté devint dès lors la cause de nombreuses querelles et de plusieurs procès, auxquels la domination française mit fin en 1794. Les trois cors de chasse dont se compose le blason des seigneurs de Hornes, rappellent le fait que ces seigneurs étaient les Grands-Veneurs héréditaire de l'empire d'Allemagne.

PROVINCE DE LIÈGE

◆ LIÈGE ◆ LUIK ◆
 Province de Liège
 : Provincie Luik :
 No. 1



CAFÉ
HAG.

KOFFIE
HAG.

◆◆◆ AUBEL ◆◆◆
 Province de Liège
 : Provincie Luik :
 No. 2



CAFÉ
HAG.

KOFFIE
HAG.


LIMBOURG. LIMBURG
 Province de Liège
 : Provincie Luik :
 No. 3



CAFÉ
HAG.

KOFFIE
HAG.


↵ HUIJ ◆ HOEI ↵
 Province de Liège
 : Provincie Luik :
 No. 4



CAFÉ
HAG.

KOFFIE
HAG.


◆ PETIT-RECHAIN ◆
 Province de Liège
 : Provincie Luik :
 No. 5



CAFÉ
HAG.

KOFFIE
HAG.


◆ SERAING - SUR-MEUSE ◆
 Province de Liège
 : Provincie Luik :
 No. 6



CAFÉ
HAG.

KOFFIE
HAG.


◆◆ VERVIERS ◆◆
 Province de Liège
 : Provincie Luik :
 No. 7



CAFÉ
HAG.

KOFFIE
HAG.

↵ EUPEN ↵
 Province de Liège
 : Provincie Luik :
 No. 8



CAFÉ
HAG.

KOFFIE
HAG.

◆◆◆ CHÊNÉE ◆◆◆
 Province de Liège
 : Provincie Luik :
 No. 9



CAFÉ
HAG.

KOFFIE
HAG.



Un de mes amis, qui ne pouvait supporter le café après ses repas, a été enchanté de l'effet du café HAG, qui lui a permis de prendre sans inconvénients sa tasse, comme autrefois.

Docteur G. P..., à J.



PROVINCE DE LIEGE

Description des Blasons N^{os} 1 à 9.

- 1 **Liège.** *Luik.* 168,823 habitants; superficie : 1,896 hectares.
Armoiries : de gueules le perron de Liège, c'est-à-dire une colonne sommée d'une pomme de pin, sur laquelle une croix pattée; posée sur trois marches, soutenue par trois lions couchés et accompagnée des caractères L et G, le tout d'or.
- 2 **Aubel.** 2,915 habitants; superficie : 1,857 hectares.
Armoiries : l'image de saint Hubert au cerf; le tout au naturel.
- 3 **Limbourg.** *Limburg.* 4,275 habitants; superficie : 739 hectares.
Armoiries : de gueules à un château ouvert d'argent, maçonné de sable, donjonné de deux tourelles, entre lesquelles est posée une colonne, portant une croix romaine, élevée sur quatre degrés. La porte a une herse de sable et est surmontée d'un écu aux armes du Limbourg, qui sont d'argent à un lion de gueules, la queue fourchée en sautoir, armé et couronné d'or, lampassé d'azur.
- 4 **Huy.** *Hoei* (le timbre mentionne par erreur « Huij »). 14,474 habitants; superficie : 801 hectares.
Armoiries : de gueules à un château d'or, fermé d'azur.
- 5 **Petit-Rechain.** 2,203 habitants; superficie : 421 hectares.
Armoiries : d'azur à un saint Martin au mendiant, le tout au naturel.
- 6 **Seraing-sur-Meuse.** *Seraing-a.-d.-Maas.* 44,000 habitants; superficie : 2,233 hectares.
Armoiries : d'argent à un sautoir de gueules accompagné de quatre lions de sable. Ce sont les armes de l'ancienne Maison de Seraing-sur-Meuse.
- 7 **Verviers.** 42,424 habitants; superficie : 467 hectares.
Armoiries : coupé, en chef d'argent à trois lions de sinople couronnés d'or, en pointe aussi d'argent, à la branche de chêne au naturel englantée d'or. La partie supérieure de ces armes est formée par le blason du marquisat de Franchimont, auquel la ville appartient jusqu'en 1651. La branche de chêne dans la moitié inférieure de l'écu, serait une allusion, pas très réussie d'ailleurs, au nom de la ville, c'est-à-dire vert et vieux.
- 8 **Eupen.** 12,656 habitants; superficie : 4,942 hectares.
Armoiries : à la croix engrêlée de gueules.
- 9 **Chênée.** 9,650 habitants; superficie : 425 hectares.
Armoiries : de gueules à trois macles d'argent. La Seigneurie de Chênée était la propriété directe de l'Evêché de Liège. Pourtant, la Maison de Sougné, dont la commune porte encore aujourd'hui le blason, y exerçait aux XIII^e et XIV^e siècles, certains droits seigneuriaux.

PROVINCE DE LIEGE

❖ SOUMAGNE ❖

Province de Liège
: Province Luik :
No. 10




CAFÉ
HAG.

KOFFIE
HAG.

— SPA —

Province de Liège
: Province Luik :
No. 11




CAFÉ
HAG.

KOFFIE
HAG.

THEUX

Province de Liège
: Province Luik :
No. 12




CAFÉ
HAG.

KOFFIE
HAG.

❖ VISÉ ♦ WEZET ❖

Province de Liège
: Province Luik :
No. 13



CAFÉ
HAG.

KOFFIE
HAG.

HANNUT HANNUIT

Province de Liège
: Province Luik :
No. 14



CAFÉ
HAG.

KOFFIE
HAG.

MALMÉDY

Province de Liège
: Province Luik :
No. 15




CAFÉ
HAG.

KOFFIE
HAG.

HERVE

Province de Liège
: Province Luik :
No. 16




CAFÉ
HAG.

KOFFIE
HAG.

WAREMME ♦ BORGWORM

Province de Liège
: Province Luik :
No. 17



CAFÉ
HAG.

KOFFIE
HAG.



CHARNEUX

Province de Liège
: Province Luik :
No. 18



CAFÉ
HAG.

KOFFIE
HAG.


 Votre café HAG est excellent, il peut être bu impunément par les malades et même par des cardiaques, auxquels je le recommande. D'autre part, j'ai remarqué que vous l'avez considérablement amélioré. Actuellement, il peut rivaliser comme arôme avec les meilleurs cafés sans en avoir la nocivité.
 

Docteur Paul Jouve, Paris.


PROVINCE DE LIEGE

Description des Blasons N^{os} 10 à 18.

- 10 **Soumagne.** 4,525 habitants; superficie : 804 hectares.
Armoiries : d'azur à un évêque d'or.
- 11 **Spa.** 8,183 habitants; superficie : 3,593 hectares.
Armoiries : sur un écu d'argent, la niche du Pouhon tournée vers la droite, maçonnée au naturel sur un carrelage du même avec une banderolle d'azur posée au-dessus en exergue et portant les mots : « Spa-Pouhon ». Spa porte ces armes depuis 1750. Elles étaient imprimées à cette époque sur les certificats qui devaient garantir l'authenticité des eaux minérales exportées.
- 12 **Theux.** 5,084 habitants; superficie : 3,906 hectares.
Armoiries : coupé : en chef, d'argent, à trois lionceaux couronnés, de sinople; en pointe de gueules au perron d'or, accompagné des lettres L et G, de même.
- 13 **Visé.** (*Wezet.*) 4,326 habitants; superficie : 622 hectares.
Armoiries : d'or à la barre d'azur.
- 14 **Hannut.** *Hannuit* 2,256 habitants; superficie : 658 hectares.
Armoiries : de gueules à un château ouvert et crénelé d'or, maçonné de sable, au donjon du même, chargé aux armes de Brabant-Limbourg.
- 15 **Malmédy.** 5,300 habitants; superficie : 640 hectares.
Armoiries : d'or à un dragon de sable sur un tertre de sinople. St-Remacle, le grand patron des Ardennes, fondateur des abbayes de Malmédy et de Stavelot, fut enterré dans celle de Stavelot; il en résulta une grande affluence de pèlerins. Les moines et la population de Malmédy, qui étaient jaloux s'adressèrent à l'évêque de Paris, qui leur donna le corps de saint Quirin (850). Ce saint martyr fut alors choisi comme patron de la cité et, plus tard, le dragon avec lequel il était toujours représenté, devint l'emblème de la ville. Ce dragon symbolise probablement le paganisme, qui fut détruit au pays de Malmédy, sous le patronage de Quirin.
- 16 **Herve.** 4,812 habitants; superficie : 197 hectares.
Armoiries : d'azur au saint Jean Baptiste d'or, posé sur un tertre du même, chargé des armes de la province de Limbourg, à savoir d'argent au lion de gueules, la queue fourchée en sautoir, armé et couronné d'or et lampassé d'azur.
- 17 **Waremme.** *Borgworm.* 4,257 habitants; superficie : 1,316 hectares.
Armoiries : d'argent au château de gueules, maçonné de sable, à trois tours couvertes d'azur, girouettées du même .
- 18 **Charneux.** 1,477 habitants; superficie : 1,443 hectares.
Armoiries : d'or à un palmier de sinople, au chevron d'azur brochant sur le tout.

PROVINCE DE LIEGE


❖ **OUGRÉE** ❖
 Province de Liège
 : Province Luik :
 No 19



CAFÉ
HAG.

KOFFIE
HAG.

JEMEPPE - SUR - MEUSE
 Province de Liège
 : Province Luik :
 No. 20



CAFÉ
HAG.

KOFFIE
HAG.

❖ **STAVELOT** ❖
 Province de Liège
 : Province Luik :
 No. 21



CAFÉ
HAG.

KOFFIE
HAG.


❖ **VISÉ. WEZET** ❖
 Province de Liège
 : Province Luik :
 No. 22



CAFÉ
HAG.

KOFFIE
HAG.


❖ **SPRIMONT** ❖
 Province de Liège
 : Province Luik :
 No. 23



CAFÉ
HAG.

KOFFIE
HAG.


❖ **PEPINSTER** ❖
 Province de Liège
 : Province Luik :
 No. 24



CAFÉ
HAG.

KOFFIE
HAG.


SAINT-VITH. SANKT-VITH
 Province de Liège
 : Province Luik :
 No. 25



CAFÉ
HAG.

KOFFIE
HAG.


HERMALLE - SOUS - ARGENTEAU
 Province de Liège
 : Province Luik :
 No. 26



CAFÉ
HAG.

KOFFIE
HAG.

❖ **MOHA** ❖
 Province de Liège
 : Province Luik :
 No. 27



CAFÉ
HAG.

KOFFIE
HAG.

J'apprécie beaucoup le café HAG décaféiné. Il est à recommander pour tous les nerveux et ils sont légion, aux arthritiques, aux malades atteints d'entérite et, en dehors de la médecine, aux travailleurs intellectuels qui veillent jusqu'à une heure avancée de la nuit et que le café ordinaire prive généralement de sommeil.
 Docteur Louis Boucher, Rouen.



PROVINCE DE LIEGE


Description des Blasons N^{os} 19 à 27.

- 19 **Ougrée.** 20,278 habitants; superficie : 1,217 hectares.
Armoiries : de sinople à une pompe en pierre d'argent, soutenue d'un soubassement formé de balais liés de sable.
- 20 **Jemeppe-sur-Meuse.** 14,129 habitants; superficie : 442 hectares.
Armoiries : de gueules à un léopard lionné d'or accompagné de huit billettes d'argent rangées en orle.
- 21 **Stavelot.** 4,876 habitants; superficie : 5,685 hectares.
Armoiries : coupé, en chef-d'argent à un buste de Saint Remacle au naturel, en pointe aussi d'argent à un loup passant, bête, les deux paniers remplis de pierres, le tout au naturel. La ville doit son origine à l'abbaye princièrre de Stavelot, fondation de Saint Remacle, prédicateur des Ardennes. Sigebert, roi d'Austrasie, offrit au saint, en 665, un territoire de 12 milles à la ronde sur lequel l'abbaye fut érigée. Autour de cette abbaye un village se développa, cité dans les vieilles chartes sous le nom de « Stablott » ou « Stabla ». L'emblème de la partie supérieure du blason est celui de ladite abbaye.
- 22 **Visé.** Wezet, 4,590 habitants; superficie : 622 hectares.
Armoiries : d'azur à la bande d'argent. Ces armoiries furent accordées à la commune par l'arrêté royal du 21 juillet 1923. Le n^o 13 montre celles en usage avant cette date.
- 23 **Sprimont.** 4,009 habitants; superficie : 2,309 hectares.
Armoiries : d'argent au lion de gueules couronné, armé et lampassé d'or.
- 24 **Pepinster.** 3,084 habitants; superficie : 987 hectares.
Armoiries : coupé, en chef d'argent à trois lions de sinople, armés et lampassé de gueules, couronnés d'or, qui est du marquisat de Franchimont; en pointe d'azur à quatre anilles d'or posées 3 et 1. Jusqu'en 1848 Pepinster dépendait de Theux, qui appartenait au domaine du marquisat de Franchimont.
- 25 **Saint-Vith.** *Sankt-Vith.* 2,517 habitants; superficie : 1,469 hectares.
Armoiries : d'argent au lion de gueules à la queue fourchue, couronné et armé d'or. La langue du lion qui sur le timbre est d'or doit également être de gueules.
- 26 **Hermalle-sous-Argenteau.** 1,903 habitants; superficie : 546 hectares.
Armoiries : tiercé en pal au premier d'argent à la fasce d'azur, qui est Claris; au deuxième d'argent à une Vierge du champ couronnée d'or tenant sur le bras gauche un Enfant Jésus aussi du champ couronné d'or et soutenue d'un globe d'argent, le tout entouré d'une gloire d'or qui est Notre-Dame d'Aix-la-Chapelle; au troisième d'azur à 3 demis vols d'or posés 2 et 1, le deuxième abaissé et le troisième contourné, qui est de Laverne.
- 27 **Moha.** 1,822 habitants; superficie : 551 hectares.
Armoiries : d'argent à la fasce de gueules accompagnée en chef d'une étoile à six rais du même.

PROVINCE DE LIEGE

HEURE - LE - ROMAIN

Province de Liège
: Provincie Luik :
No. 28



CAFÉ
HAG.

KOFFIE
HAG.

THISNES

Province de Liège
: Provincie Luik :
No. 29




CAFÉ
HAG.

KOFFIE
HAG.

Fouron-Le-Comte, 's-Gravenvoeren

Province de Liège
: Provincie Luik :
No. 30




CAFÉ
HAG.

KOFFIE
HAG.

HAMOIR

Province de Liège
: Provincie Luik :
No. 31



CAFÉ
HAG.

KOFFIE
HAG.

LA GLEIZE

Province de Liège
: Provincie Luik :
No. 32




CAFÉ
HAG.

KOFFIE
HAG.

SLINS

Province de Liège
: Provincie Luik :
No. 33




CAFÉ
HAG.

KOFFIE
HAG.

ARGENTEAU

Province de Liège
: Provincie Luik :
No. 34




CAFÉ
HAG.

KOFFIE
HAG.

WASSEIGES

Province de Liège
: Provincie Luik :
No. 35



CAFÉ
HAG.

KOFFIE
HAG.

STOUMONT

Province de Liège
: Provincie Luik :
No. 36



CAFÉ
HAG.

KOFFIE
HAG.

Après une expérimentation de six semaines, je puis vous affirmer que, m'abstenant du café ordinaire depuis quinze ans, j'ai pu constater qu'en prenant le café HAG le soir, à dose dépassant la moyenne, j'ai pu dormir d'un sommeil réparateur. Son arôme est unique.

Docteur H..., à L.



PROVINCE DE LIEGE


Description des Blasons N^{os} 28 à 36.

- 28 **Heure-le-Romain.** 1,470 habitants; superficie : 663 hectares.
Armoiries : parti, au premier d'argent au sautoir de gueules, chargé en abîme d'un écusson de sable semé de fleurs de lys d'or, qui est d'Heure; au deuxième, burelé d'argent et d'azur de huit pièces, au lion de gueules, brochant sur le tout, qui est de Beurieux. Heure était une ancienne seigneurie, ressortissant de la Cour allodiale de Liège, exerçant la haute, moyenne et basse juridiction et appartenant à l'Abbaye des Femmes du Val-Benoit. Le hameau de Beurieux formait un comté, dépendant de l'abbaye de Prüm et dont, aux XVII^e et XVIII^e siècles, les familles de Rossijs, de Gavere et de Méan étaient les titulaires.
- 29 **Thisnes.** 1,337 habitants; superficie : 993 hectares.
Armoiries : d'or au lion de sable couronné du champ.
- 30 **Fouron-le-Comte.** *'s-Gravenvoeren.* 1,299 habitants; superficie : 1,335 hectares.
Armoiries : écartelé : aux 1 et 4 de sable au lion d'or armé et lampassé de gueules; aux 2 et 3 d'argent au lion de gueules armé et lampassé d'azur.
- 31 **Hamoir.** 1,213 habitants; superficie : 1,090 hectares.
Armoiries : d'argent au lion de sinople armé et lampassé de gueules.
- 32 **La Gleize.** 1,148 habitants; superficie : 4,425 hectares.
Armoiries : burelé de dix pièces d'argent et de sable.
- 33 **Slins.** 943 habitants; superficie : 638 hectares.
Armoiries : d'azur à un Saint Martin d'or passant sur une motte de même.
- 34 **Argenteau.** 873 habitants; superficie : 351 hectares.
Armoiries : d'azur à la croix d'or chargée de cinq coquilles de gueules et accompagnée à chaque canton de cinq croisettes recroisettées au pied fiché d'or, posées en sautoir.
- 35 **Wasseiges.** 840 habitants; superficie : 674 hectares.
Armoiries : d'argent à trois aigles de sable, au chef d'azur, chargé d'une étoile à cinq rais d'or.
- 36 **Stoumont.** 595 habitants; superficie : 1,974 hectares.
Armoiries : d'or à la bande de gueules et à la bordure de même.

PROVINCE DE LIEGE

SOUGNÉ-REMOUCHAMPS

Province de Liège
: Provincie Luik :
No. 37




CAFÉ
HAG.

KOFFIE
HAG.

◆ BASSE - BODEUX ◆

Province de Liège
: Provincie Luik :
No. 38




CAFÉ
HAG.

KOFFIE
HAG.

◆ HERSTAL ◆

Province de Liège
: Provincie Luik :
No. 39

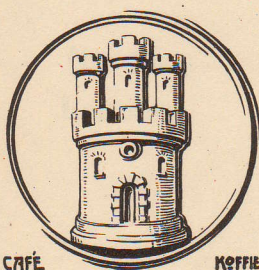


CAFÉ
HAG.

KOFFIE
HAG.

ESNEUX

Province de Liège
: Provincie Luik :
No. 40



CAFÉ
HAG.

KOFFIE
HAG.

◆ ATTENHOVEN ◆

Province de Liège
: Provincie Luik :
No. 41




CAFÉ
HAG.

KOFFIE
HAG.

◆ SART ◆

Province de Liège
: Provincie Luik :
No. 42




CAFÉ
HAG.

KOFFIE
HAG.

◆ TREMBLEUR ◆

Province de Liège
: Provincie Luik :
No. 43



CAFÉ
HAG.

KOFFIE
HAG.

HENRI-CHAPELLE, HENDRIK-CAPELLE

Province de Liège
: Provincie Luik :
No. 44




CAFÉ
HAG.

KOFFIE
HAG.

◆ DALHEM ◆

Province de Liège
: Provincie Luik :
No. 45



CAFÉ
HAG.

KOFFIE
HAG.

HAG

Votre café, dont j'avais fait l'essai, m'a donné satisfaction et je le prescris couramment aux personnes chez qui le café ordinaire est nuisible et qui ne consommaient que du malt ou étaient obligées de réduire beaucoup la quantité de café absorbée.

Docteur Ch. P... à E.

HAG

PROVINCE DE LIEGE

Description des Blasons N^{os} 37 à 45.

- 37 **Sougné-Remouchamps.** 2.241 habitants; superficie : 2.400 hectares
Armoiries : d'argent au lion de gueules à la queue fourchue passée en sautoir, armé, lampassé, couronné d'or. Remouchamps faisait partie autrefois de la commune d'Aywaille, dont le territoire appartenait jusqu'à la fin du XVIII^e siècle au Grand-Duché de Luxembourg; c'était également la résidence de la Cour de Remouchamps qui faisait usage d'un sceau représentant « un Saint-Pierre debout dans une barque »; Sougné faisait partie de Sprimont qui lui-même appartenait jadis au pays de Limbourg. Dans le blason que porte actuellement cette commune, Sougné est représenté par le lion limbourgeois et Remouchamps par un Saint-Pierre .
- 38 **Basse-Bodeux.** 421 habitants; superficie : 1.706 hectares.
Armoiries : de gueules à trois forces renversées d'argent posées 2 et 1.
- 39 **Herstal.** 27.024 habitants; superficie 1.579 hectares.
Sceau : à dextre un arbre tigé et feuillé sur un tertre, à senestre une tourelle également sur un tertre. On suppose que la tourelle se rapporte aux très anciens vestiges du château de Pepin d'Herstal, Maire du palais (687-714).
- 40 **Esneux.** 4.099 habitants; superficie : 2.621 hectares.
Sceau : un donjon surmonté de trois tours crénelées. Il existe encore dans cette commune une ruine imposante du château de Montfort qui, à différentes reprises, joua un rôle important dans l'histoire du moyen-âge.
- 41 **Attenhoven.** 2.064 habitants; superficie : 534 hectares.
Sceau : au centre un St-Remi, debout, mitré, nimbé, tenant une fiole de la main dextre et la crosse de la main senestre, entouré d'une bordure gothique en cordon d'arcatures cintrées.
- 42 **Sart.** 2.199 habitants; superficie : 5.687 hectares.
Sceau : à dextre St-Lambert, à senestre le perron de Liège, en point six fourneaux de Sart. Sart possédait au XV^e siècle une riche industrie métallurgique avec un grand nombre de forges. C'est dans ce centre industriel que les liégeois érigèrent, en 1458, leur « perron » symbole de la liberté civile; ce monument se trouve encore actuellement sur la grand'place de cette commune.
- 43 **Trembleur.** 2.262 habitants; superficie : 693 hectares.
Sceau : un ange debout, tenant de chaque main un écusson, celui de dextre chargé de trois lions, celui de senestre d'un château-fort.
- 44 **Henri-Chapelle. Hendrik-Capelle. (Hendrikkapelle).** 1.560 habitants; superficie : 1.491 hectares.
Sceau : un Saint-Georges à cheval terrassant le dragon.
- 45 **Dalhem.** 969 habitants; superficie : 225 hectares.
Sceau : un château ouvert et ajouré, sommé de trois tours crénelées et aussi ajourées, celle du centre surélevée et accostée de deux drapeaux. Les puissants Comtes de Dalhem dont l'histoire parle déjà au Xe siècle, possédaient ici un château-fort qui fut assiégé et pris par le Duc Henri II de Brabant, en 1243.

PROVINCE DE LIEGE


❖❖ CLERMONT ❖❖
 Province de Liège
 : Provincie Luik :
 No. 46



CAFÉ
HAG.

KOFFIE
HAG.


❖❖ LORCÉ ❖❖
 Province de Liège
 : Provincie Luik :
 No. 47



CAFÉ
HAG.

KOFFIE
HAG.

❖❖ SAIVE ❖❖
 Province de Liège
 : Provincie Luik :
 No. 48



CAFÉ
HAG.

KOFFIE
HAG.

N° 49.
 Landen.

N° 50.
 Landen.

N° 51.
 Rahier.

N° 52.
 Amblève.



Comme goût, votre café HAG n'a rien à envier aux meilleurs cafés. Comme qualités hygiéniques chez les nerveux, amateurs de café, votre produit ne cause pas cette surexcitation que provoquent les autres cafés.

Docteur H..., à L.



PROVINCE DE LIEGE

Description des Blasons N^{os} 46 à 52.

- 46 **Clermont.** 781 habitants; superficie : 1.624 hectares.

Sceau : Saint-Jacques en costume de pèlerin tenant le bourdon et la besace.

- 47 **Lorcé.** 463 habitants; superficie : 1.291 hectares.

Sceau : un St-Georges à cheval terrassant le démon et accosté des lettres capitales S. et G.

- 48 **Saive.** 1.504 habitants; superficie : 496 hectares.

Sceau : un perron liégeois adextré d'un Saint-Pierre la tête tournée à senestre, tenant de la dextre une clef, le panneton en haut est tourné à senestre, la senestre posée sur un panonceau suspendu au perron et chargé des armoiries de Mean qui sont : d'argent au chêne au naturel fruité d'or, posé sur un tertre de sinople, à l'aigle de sable becquée et membrée de gueules, couronnée à l'antique d'or, brochant sur le fût de l'arbre et tenant dans ses serres une triangle alésée d'or, l'écu sommé de la couronne à neuf perles, surmonté de l'aigle de l'écu issante et supporté par deux griffons d'or, armés et lampassés de gueules, tenant chacun une bannière de sable aux lettres L.I.L. d'or, surmontées d'une couronne impériale.

- 49 **Landen.** 3.676 habitants; superficie : 779 hectares.

Armoiries : d'argent au lion de sable, armé et lampassé de gueules, à la queue fourchue et passée en sautoir.

- 50 **Landen.** 3.676 habitants; superficie : 779 hectares.

Sceau : à l'écu d'argent au lion de sable, armé et lampassé de gueules, à la queue fourchue et passée en sautoir. L'écu surmonté d'un avant-bras habillé brandissant un diplôme ou charte communale. Le tout accosté de deux arbustes. Ce sceau remarquable prouve l'importance que les communes attachaient à leur charte de liberté.

- 51 **Rahier.** 426 habitants; superficie : 1.432 hectares.

Armoiries : de gueules à trois forces d'argent, les bouts en bas. C'est le blason de la famille du même nom. L'office de maieur de Rahier appartenait au XVIII^e siècle, à Antoine de Rahier. Sa descendance mâle l'a conservé jusqu'à la Révolution française.

- 52 **Amblève.** *Amel.* 1.633 habitants; superficie : 3.820 hectares.

Armoiries : à dextre, burelé d'argent et d'azur de dix pièces au lion de gueules, armé, lampassé et couronné d'or, à la queue fourchue et passée en sautoir, brochant sur le tout; à senestre d'azur, à la fasce ondulée, d'argent. A dextre sont les armoiries du Duché de Luxembourg dont Amblève faisait partie; la partie senestre de l'écu rappelle la rivière dont la localité porte le nom.