

PROVINCE D' ANVERS




Parti: de dextre, de gueules à un château triangulaire à trois tours d'argent, accompagné en chef de deux mains appaumées du même et au chef d'or chargé d'une aigle à deux têtes de sable; de senestre, d'or à trois pals de gueules, sur le tout d'or à l'aigle à deux têtes de sable; à la champagne d'argent chargé d'un pal d'azur.

Après la paix de Paris, en 1814, le Brabant fut réuni au royaume des Pays-Bas par une décision du Congrès de Vienne; il était divisé alors en trois provinces: le Brabant septentrional, le Brabant méridional et la province d'Anvers. Les armoiries de cette dernière sont composées de celles des trois arrondissements qu'elle comprenait autrefois, c'est-à-dire l'ancienne Marche d'Anvers, le Comté de Malines et la Seigneurie de Turnhout. Le blason de la Marche d'Anvers porte, comme celui de la ville de ce nom (province d'Anvers n° 1), l'aigle impériale allemande dans le chef en quartier. Anvers était, en effet, une marche du Saint Empire romain. Sous le nom de « marche » on entendait un comté frontière gouverné par un Margrave, c'est-à-dire un comte revêtu d'une fonction supérieure à celle de ses pairs et qui souvent disposait d'un corps d'armée permanent afin de protéger la frontière. Situé presque à l'embouchure de l'Escaut, qui, depuis les temps les plus reculés, servait au trafic commercial, ce territoire était certes des plus importants, aussi l'origine de la ville d'Anvers, centre artistique et commercial par excellence, se perd-elle dans la nuit des temps. La célèbre légende du géant Druoon Antigoon doit servir à expliquer son nom qu'on rencontre déjà en 726. La légende raconte que ce géant prélevait un péage sur chaque bateau qui remontait ou descendait l'Escaut. Un marin refusait-il de satisfaire à ses exigences, il lui coupait la main droite

et la jetait dans l'Escaut. Les habitants avaient aussi à souffrir de la cruelle tyrannie de ce barbare, si bien qu'un bourgeois d'Anvers, nommé Xilvius Brabo, conçut le projet audacieux de tuer le monstre pour délivrer sa ville natale. Il y réussit et la tête et la main droite du géant disparurent à leur tour dans les eaux de l'Escaut. La ville doit son nom et ses armes à cette vieille légende, qui inspira au génial sculpteur Jef Lambeau, la composition de la magnifique fontaine qui orne le vieux marché. *Antwerpen* remonterait au mot *Handwerpen*; il ressort en outre de là que chez les Anversois d'alors se remarquait déjà la particularité dialectique de ne pas prononcer l'h.

Lors du partage du royaume franc entre Charles le Chauve et Louis le Germanique, Malines revint à la Lorraine, mais fut offerte aux X^e siècle à l'évêque de Liège. Ce dernier fit administrer la Seigneurie par l'abbaye de Saint-Rombaud, sous la tutelle des seigneurs de Berthout, fait que rappellent encore les couleurs rouge et or des armoiries de Malines. L'abîme et l'aigle impériale furent introduits en 1490, lorsque l'empire érigea la seigneurie en comté. La pointe des armoiries provinciales rappelle les seigneurs de Berthout, premiers possesseurs de la seigneurie de Turnhout, qui fut le terrain de chasse préféré des princes de Brabant. Ceux-ci devinrent eux-mêmes seigneurs de Turnhout à la fin du XIII^e siècle et y établirent une maison de chasse.



PROVINCE D'ANVERS

ANTWERPEN ANVERS

Provincie Antwerpen
: Provincie d'Anvers :
No. 1



CAFÉ
HAG.

KOFFIE
HAG.

BERCHEM

: Provincie d'Anvers :
Provincie Antwerpen
No. 2




CAFÉ
HAG.

KOFFIE
HAG.

BOOM

: Provincie d'Anvers :
Provincie Antwerpen
No. 3




CAFÉ
HAG.

KOFFIE
HAG.

BORGERHOUT

: Provincie d'Anvers :
Provincie Antwerpen
No. 4



CAFÉ
HAG.

KOFFIE
HAG.

DEURNE

Provincie Antwerpen
: Provincie d'Anvers :
No. 5




CAFÉ
HAG.

KOFFIE
HAG.

EEKEREN

: Provincie d'Anvers :
Provincie Antwerpen
No. 6




CAFÉ
HAG.

KOFFIE
HAG.

TURNHOUT

: Provincie d'Anvers :
Provincie Antwerpen
No. 7




CAFÉ
HAG.

KOFFIE
HAG.

BRASSCHAET

: Provincie d'Anvers :
Provincie Antwerpen
No. 8




CAFÉ
HAG.

KOFFIE
HAG.

HEMIXEM

Provincie Antwerpen
: Provincie d'Anvers :
No. 9



CAFÉ
HAG.

KOFFIE
HAG.



La caféine, prise trop fréquemment, fouette le sang violemment et produit ensuite un plus grand affaissement : elle provoque l'irrégularité du pouls, les battements de cœur, l'insomnie, les maux de tête, etc., tous maux qui, même pour un tempérament robuste, peuvent avoir des suites graves.

Doct.-méd. H. H..., Paris.



PROVINCE D'ANVERS

Description des Blasons N^{os} 1 à 9.

- 1 **Anvers.** *Antwerpen.* 300,028 habitants; superficie : 8,618 hectares.
Armoiries : de gueules au château triangulaire à trois tours d'argent, accompagné en chef de deux mains appaumées du même. D'après la légende, le château serait celui du géant Druon Antigon. Lorsque les mariniers refusaient de payer péage au géant ou que le tribut était insuffisant, le géant leur coupait les mains et jetait celles-ci dans l'Escaut. L'étymologie d'Anvers (*Antwerpen*), serait *hand* (main), *werpen* (jeter).
- 2 **Berchem.** 38,579 habitants; superficie : 564 hectares.
Armoiries : d'argent à trois pals de gueules. Ce sont les armoiries des anciens seigneurs de Berchem.
- 3 **Boom.** 19,149 habitants; superficie : 740 hectares.
Armoiries : d'argent à la Vierge et l'Enfant, debout devant un arbre, le tout au naturel.
- 4 **Borgerhout.** 54.755 habitants; superficie : 391 hectares.
Armoiries : de gueules à trois chevrons d'argent ; sur le tout d'argent à l'arbre terrassé de sinople.
- 5 **Deurne.** 35.343 habitants; superficie : 1,314 hectares.
Armoiries : d'azur à trois chevrons d'or; sur le tout d'or à un arbre d'azur.
- 6 **Eeckeren.** (*Ekeren.*) 13.931 habitants; superficie : 2.324 hectares.
Armoiries : d'azur à trois casseroles d'or.
- 7 **Turnhout.** 26.217 habitants ; superficie : 5,644 hectares.
Armoiries : d'argent à un cerf au naturel, courant sur une motte de sinople, ayant suspendu au cou par une courroie de gueules, un écusson d'argent à la bordure d'azur chargé d'un pal du même. Le cerf rappelle la vénerie que les ducs et seigneurs du Brabant y exerçaient déjà aux XIII^e et XIII^e siècles. L'écusson est celui des seigneurs Berthoud, les premiers possesseurs de Turnhout.
- 8 **Brasschaet.** (*Brasschaat.*) 10,266 habitants; superficie : 3,773 hectares.
Armoiries : de gueules au saumon nageant, surmonté de deux losanges et accompagné de huit sautoirs alésés en orle, le tout d'argent. Les armoiries sont composées des blasons des seigneurs de Breda, de Lalaing et de Salm, auxquels appartenaient primitivement les territoires de la commune actuelle.
- 9 **Hemixem.** (*Hemiksem.*) 8,967 habitants; superficie : 545 hectares.
Armoiries : d'argent à deux pals d'azur, à la fasce vivrée de gueules, brochant sur le tout; la fasce sommée de trois oiseaux de sable; l'oiseau du milieu posé entre les pals et les autres posés entre les pals et les bords de l'écusson.

PROVINCE D'ANVERS


❖ **NIEL** ❖
 Provincie Antwerpen
 : Province d'Anvers :
 No. 10



CAFÉ
HAG.

KOFFIE
HAG.


—❖ **SCHOOTEN** ❖—
 : Province d'Anvers :
 Provincie Antwerpen
 No. 11



CAFÉ
HAG.

KOFFIE
HAG.


❖ **WILRYCK** ❖
 : Province d'Anvers :
 Provincie Antwerpen
 No. 12



CAFÉ
HAG.

KOFFIE
HAG.


❖ **BAELEN** ❖
 Provincie Antwerpen
 : Province d'Anvers :
 No. 13



CAFÉ
HAG.

KOFFIE
HAG.


—❖ **HEYST-OP DEN BERG** ❖—
 Provincie Antwerpen
 : Province d'Anvers :
 No. 14



CAFÉ
HAG.

KOFFIE
HAG.


❖ **LIER** ❖ **LIERRE** ❖
 Provincie Antwerpen
 : Province d'Anvers :
 No. 15



CAFÉ
HAG.

KOFFIE
HAG.

—❖ **MECHELEN-MALINES** ❖—
 Provincie Antwerpen
 : Province d'Anvers :
 No. 16



CAFÉ
HAG.

KOFFIE
HAG.


❖ **WILLEBROECK** ❖
 Provincie Antwerpen
 : Province d'Anvers :
 No. 17



CAFÉ
HAG.

KOFFIE
HAG.

—❖ **GHEEL** ❖—
 Provincie Antwerpen
 : Province d'Anvers :
 No. 18



CAFÉ
HAG.

KOFFIE
HAG.



J'ai eu, à diverses reprises, l'occasion de recommander à mes malades le café HAG, qui me paraît dépourvu de toute action nuisible.

Docteur L..., à L.



PROVINCE D'ANVERS


Description des Blasons N^{os} 10 à 18.

- 10 **Niel.** 10,060 habitants; superficie : 527 hectares.
Armoiries : d'or à trois pals de gueules. On relève déjà ces armoiries sur le sceau échevinal de 1317.
- 11 **Schooten.** (*Schoten.*) 11,587 habitants; superficie : 2,960 hectares
Armoiries : de gueules à trois sautoirs d'argent.
- 12 **Wilryck.** (*Wilrijck.*) 17,517 habitants; superficie : 1,370 hectares.
Armoiries : d'azur au St Bavon d'or. Ce saint est le patron de la commune et l'église principale lui est consacrée.
- 13 **Balen.** 8,336 habitants; superficie : 5,586 hectares.
Armoiries : d'azur au sautoir d'or.
- 14 **Heyst-op-den-Berg.** (*Heist-op-den-Berg.*) 8,915 habitants; superficie, 2,825 hectares.
Armoiries : d'azur au cygne d'argent posé sur un tertre de sinople. On relève déjà ces armoiries sur les sceaux échevinaux ordinaires de 1588.
- 15 **Lierre.** *Lier.* 27.000 habitants; superficie : 3,294 hectares.
Armoiries : d'argent à trois chevrons de gueules.
- 16 **Malines.** *Mechelen.* 60,387 habitants; superficie : 2,706 hectares.
Armoiries : d'or à trois pals de gueules, sur le tout, d'or à l'aigle de sable, languée, becquée, membrée et diadémée de gueules. C'est le blason des Seigneurs Berthout, qui étaient originellement les gouverneurs, puis les seigneurs de la ville et de la Seigneurie. L'écusson à l'aigle fut ajoutée en 1490, lorsque l'empire érigea la seigneurie en comté.
- 17 **Willebroeck.** (*Willebroek.*) 13,371 habitants; superficie : 1.019 hectares.
Armoiries : d'argent à la bande de sable chargée de trois têtes de lion d'or, lampassées de gueules.
- 18 **Gheel.** (*Geel.*) 18,321 habitants; superficie : 10,825 hectares.
Armoiries : d'or, à trois pals de gueules, au franc quartier d'hermine mouchetée de neuf pièces, rangées 3, 3 et 3.

PROVINCE D'ANVERS

HERENTHALS

Provincie Antwerpen
: Province d'Anvers :
No. 19




CAFÉ
HAG.

KOFFIE
HAG.

MOLL

Provincie Antwerpen
: Province d'Anvers :
No. 20




CAFÉ
HAG.

KOFFIE
HAG.

MERXEM

Provincie Antwerpen
: Province d'Anvers :
No. 21




CAFÉ
HAG.

KOFFIE
HAG.

CONTICH

Provincie Antwerpen
: Province d'Anvers :
No. 22




CAFÉ
HAG.

KOFFIE
HAG.

ESSCHEN

Provincie Antwerpen
: Province d'Anvers :
No. 23




CAFÉ
HAG.

KOFFIE
HAG.

BERENDRECHT

Provincie Antwerpen
: Province d'Anvers :
No. 24




CAFÉ
HAG.

KOFFIE
HAG.

GIERLE

: Province d'Anvers :
Provincie Antwerpen
No. 25



CAFÉ
HAG.

KOFFIE
HAG.

ARENDONK

: Province d'Anvers :
Provincie Antwerpen
No. 26




CAFÉ
HAG.

KOFFIE
HAG.

AUSTRUWEEEL

: Province d'Anvers :
Provincie Antwerpen
No. 27



CAFÉ
HAG.

KOFFIE
HAG.



Les personnes souffrant du cœur et des nerfs sont en nombre respectable ! Aussi ai-je pu recommander votre café à beaucoup de mes clients, d'autant plus que je le consomme moi-même depuis l'été dernier. Votre café est recommandable et son arôme et son goût sont très agréables.

Docteur G. D..., à B.



PROVINCE D'ANVERS

Description des Blasons N^{os} 19 à 27.

- 19 **Herenthals.** (*Herentals.*) 11,723 habitants ; superficie : 2,933 hectares.
Armoiries : de gueules, à l'arbre d'argent avec trois racines et des branches sans nombre, pendantes de même.
- 20 **Moll.** (*Mol.*) 14,859 habitants; superficie : 11,409 hectares.
Armoiries : d'or à cinq carreaux de gueules, posés sur un angle, aboutant et rangés en croix, cantonnés de cinq billettes rangées en sautoir du même.
- 21 **Merxem.** (*Merksem.*) 26,844 habitants; superficie : 905 hectares.
Armoiries : d'azur à l'image d'un saint d'or.
- 22 **Contich.** (*Kontich.*) 8,114 habitants; superficie : 1.886 hectares.
Armoiries : de gueules, à quatre pals d'or, sur le tout coupé, au premier : de gueules à la croix alésée d'argent et au second : d'azur au lion d'or.
- 23 **Esschen.** 7,373 habitants; superficie : 4.212 hectares.
Armoiries : d'azur au chevron d'or, accompagné en chef de deux têtes de bœuf et en pointe d'un agneau couché sur une butte, le tout d'argent.
- 24 **Berendrecht.** 2,436 habitants; superficie : 1,154 hectares.
Armoiries : d'azur à l'arbre d'or, chargé d'un écusson du même, surchargé d'une croix d'azur, et supporté par deux ours d'or, le tout sur un tertre d'or.
- 25 **Gierle.** 1,529 habitants; superficie : 1,773 hectares.
Armoiries : d'azur à l'image de la Vierge avec l'Enfant, le tout d'or.
- 26 **Arendonck.** (*Arendonk.*) 5,045 habitants; superficie : 5.654 hectares.
Armoiries : d'azur à l'aigle d'or.
- 27 **Austruweel.** 1,054 habitants; superficie : 1,153 hectares..
Armoiries : d'azur à l'agnus Dei d'argent, terrassé de sinople.

PROVINCE D'ANVERS

BERLAER

Provincie Antwerpen
: Province d'Anvers :
No. 28



CAFÉ
HAG.

KOFFIE
HAG.

MERXPLAS

Provincie Antwerpen
: Province d'Anvers :
No. 29



CAFÉ
HAG.

KOFFIE
HAG.

HOOGSTRATEN

: Province d'Anvers :
Provincie Antwerpen
No. 30



CAFÉ
HAG.

KOFFIE
HAG.

MORTSEL

Provincie Antwerpen
: Province d'Anvers :
No. 31




CAFÉ
HAG.

KOFFIE
HAG.

DUFFEL

Provincie Antwerpen
: Province d'Anvers :
No. 32




CAFÉ
HAG.

KOFFIE
HAG.

RETHY

Provincie Antwerpen
: Province d'Anvers :
No. 33




CAFÉ
HAG.

KOFFIE
HAG.

WESTMALLE

Provincie Antwerpen
: Province d'Anvers :
No. 34




CAFÉ
HAG.

KOFFIE
HAG.

TONGERLOO

Provincie Antwerpen
: Province d'Anvers :
No. 35



CAFÉ
HAG.

KOFFIE
HAG.

Baarle-Hertog. Baarle-Duc.

Provincie Antwerpen
: Province d'Anvers :
No. 36



CAFÉ
HAG.

KOFFIE
HAG.

Outre ses qualités thérapeutiques, votre café sans caféine est tout simplement délicieux et je le recommanderai bien volontiers à ma clientèle.
D^r Roland Guebard, à Saint-Cécaire.

HAG

HAG

PROVINCE D'ANVERS


Description des Blasons N^{os} 28 à 36.

- 28 **Berlaer.** (*Berlaar.*) 7,179 habitants; superficie : 2,241 hectares.
Armoiries : d'azur, à trois pals d'argent. Ce blason trouve probablement son origine dans le blason de la famille Berthout de Berlaer, qui porte d'or à trois pals de gueules. Berlaer était l'une des seigneuries dont était composé le Pays de Malines. Gilles Berthout le Barbu, fils de Walter III, seigneur de Malines avait des possessions à Berlaer, dont il céda une part à l'abbaye de Roosendael, à Waelhem (1227).
- 29 **Merxplas.** (*Merksplas.*) 3,642 habitants; superficie : 4,401 hectares.
Armoiries : de sable au lion d'argent.
- 30 **Hoogstraeten.** (*Hoogstraten.*) 2,886 habitants; superficie : 1,311 hectares.
Armoiries : de gueules à un pal d'argent, l'écu timbré d'une couronne d'or.
- 31 **Mortsel.** 13,913 habitants; superficie : 780 hectares.
Armoiries : d'or à trois pals de gueules. En 1381, le chevalier Jean Van Ranst obtint, avec le consentement de la duchesse Jeanne de Brabant, la seigneurie de Mortsel. Elle resta en possession de la famille Van Ranst jusqu'en 1547; Jeanne Van Ranst la vendit alors à Henri de Pontaillier. La famille brabançonne Van Ranst porte : d'argent à trois pals de gueules, avec la devise « Berthout ».
- 32 **Duffel.** 10,343 habitants; superficie : 2,273 hectares.
Armoiries : parti, à dextre d'or à trois pals de gueules au franc quartier d'argent chargé de cinq mouchetures d'hermine placées en sautoir; à senestre de gueules à trois fleurs de lys d'argent aux pieds coupés. L'ancienne baronnie de Duffel appartenait jadis aux Berthout, seigneurs de Grimberghen. Les Berthout de Duffel portent : d'or à trois pals de gueules au franc quartier d'hermine.
- 33 **Rethy.** *Retie.* 3,954 habitants; superficie : 4,157 hectares.
Armoiries : d'or à trois pals de gueules, au franc quartier d'hermine; un lambel d'azur à trois pendants, brochant sur le tout.
- 34 **Westmalle.** 2,814 habitants; superficie : 2,329 hectares.
Armoiries : écartelé aux 1 et 4 d'azur au chevron d'argent accompagné de trois coqs hardis d'or, becqués, crétés, barbelés et membrés de gueules, les deux du chef affrontés, qui est Cottereau; aux 2 et 3 fascé d'argent et d'azur à la bordure de gueules, qui est Dammartin. Bien que non mentionné dans la description, les 2 et 3 sont fascés d'argent et d'azur de six pièces, à la bordure engrêlée de gueules. La famille Cottereau possédait la seigneurie de Westmalle en 1531 et la conserva jusqu'en 1702.
- 35 **Tongerloo.** 2,683 habitants; superficie : 2,041 hectares.
Armoiries : d'azur à une crosse d'abbé mitré accompagnée à dextre d'une fleur de lis et à senestre d'une rosace, le tout d'or.
- 36 **Baerle-Duc.** *Baarle-Hertog.* 1,514 habitants; superficie : 748 hectares.
Armoiries : d'azur à un évêque portant la mitre et tenant de sa main dextre une crosse, posé sur une terrasse, le tout d'or.

PROVINCE D'ANVERS

ST. KAT. WAVRE. WAVRE ST. CAT.

Provincie Antwerpen
: Province d'Anvers :
No. 37




CAFÉ
HAG.

KOFFIE
HAG.

CALMPHOUT

Provincie Antwerpen
: Province d'Anvers :
No. 38



CAFÉ
HAG.

KOFFIE
HAG.

ZWYNDRECHT

Provincie Antwerpen
: Province d'Anvers :
No. 39




CAFÉ
HAG.

KOFFIE
HAG.

EDEGHEM

Provincie Antwerpen
: Province d'Anvers :
No. 40




CAFÉ
HAG.

KOFFIE
HAG.

BURGH T

Provincie Antwerpen
: Province d'Anvers :
No. 41




CAFÉ
HAG.

KOFFIE
HAG.

BEERSSE

Provincie Antwerpen
: Province d'Anvers :
No. 42




CAFÉ
HAG.

KOFFIE
HAG.

BOUCHOUT

Provincie Antwerpen
: Province d'Anvers :
No. 43




CAFÉ
HAG.

KOFFIE
HAG.

NYLEN

Provincie Antwerpen
: Province d'Anvers :
No. 44




CAFÉ
HAG.

KOFFIE
HAG.

PUTTE

Provincie Antwerpen
: Province d'Anvers :
No. 45



CAFÉ
HAG.

KOFFIE
HAG.

La caféine, prise trop fréquemment, fouette le sang violemment et produit ensuite un plus grand affaissement ; elle provoque l'irrégularité du pouls, les battements de cœur, l'insomnie, les maux de tête, etc..., tous malaises qui, même pour un tempérament robuste, peuvent avoir des suites graves.

Doct.-méd. H. H..., Paris.

HAG

HAG

PROVINCE D'ANVERS


Description des Blasons N^{os} 37 à 45.

- 37 **Wavre-Ste-Catherine.** *St-Katelijne-Waver.* 8.731 habitants; superficie : 2.436 hect.
Armoiries : d'or à trois pals de gueules au franc quartier d'hermine, à cinq mouchetures placées en sautoir. C'est le blason de la famille Berthout, seigneurs de Duffel, de la baronnie de laquelle Wavre faisait anciennement partie.
- 38 **Calmpthout.** (*Kalmthout.*) 7.074 habitants; superficie : 6.309 hectares.
Armoiries : de gueules à la crosse d'or, posée en pal, et accostée de deux tours à trois étages du même, les tours non crénelées, ouvertes et ajourées, le dernier étage se terminant par une coupole aussi d'or. Calmpthout, ainsi que la commune frontrière d'Esschen, était, dès le milieu du XII^e siècle, un fief libre en possession de la riche et puissante abbaye de Tongerlo. Les droits de cette communauté religieuse sur les deux seigneuries ont été confirmés par une charte du duc Jean II de Brabant. Les chapelles de Calmpthout et d'Esschen étaient également soumises à l'abbaye de Nispen, dont l'abbaye de Tongerlo avait le patronat.
- 39 **Zwyndrecht.** (*Zwijndrecht.*) 6.555 habitants; superficie : 941 hectares.
Armoiries : de sable au St-Machould d'argent.
- 40 **Edeghem.** 6.950 habitants; superficie : 866 hectares.
Armoiries : d'argent au lion de sable armé et lampassé de gueules. C'est le blason de la famille de Fiennes. La seigneurie d'Edeghem fut achetée en 1627 par Philippe de Godines et par alliance elle vint plus tard à l'époux de sa fille Philippine : Charles de Fiennes, comte de Chaumont (1652).
- 41 **Burght.** (*Burcht.*) 5.894 habitants; superficie : 374 hectares.
Armoiries : d'azur à un Saint-Martin-Evêque d'or.
- 42 **Beersse.** (*Beerse.*) 5.283 habitants; superficie : 2.799 hectares.
Armoiries : de sable à une épée d'argent garnie d'or, placée en pal et accostée de deux ours affrontés, armés et lampassé de gueules.
- 43 **Bouchout.** (*Boechout.*) 5.925 habitants; superficie : 1.392 hectares.
Armoiries : coupé au premier de gueules à deux bourdons de pèlerin d'or passés en sautoir; au deuxième d'azur à deux grelots accostés d'or. C'est le blason de la famille van Colen. Charles, François, Courtois acheta en 1675 la seigneurie et le château de Bouchout. Sa fille unique, Marie Cathérine, épousa en 1693 Servais van Colen, fils de Louis, seigneur de Broechem, Oelegem et Burgt. Par cette alliance la famille van Colen devint, pendant cinq générations, seigneurs et châtelains de Bouchout.
- 44 **Nylen.** (*Nijlen.*) 5.279 habitants; superficie : 1.780 hectares.
Armoiries : écartelé d'azur et d'or à quatre lions de l'un en l'autre. Les lions d'azur ayant la queue fourchée.
- 45 **Putte.** 5.881 habitants; superficie : 2.246 hectares.
Armoiries : d'azur, à trois fers de moulin d'or, à la filière dentelée de même. C'est le blason du chevalier Antoine, Ferdinand van Broehoven, seigneur de Riethoven et bourgmestre de Bruxelles. Le roi de Castille lui accorda en 1664, alors qu'il était nouveau seigneur de Putte, le titre de baron. (Baronnie de Putte.)

PROVINCE D'ANVERS

RUMPST

Provincie Antwerpen
: Province d'Anvers :
No. 46



CAFÉ
HAG.

KOFFIE
HAG.

RYCKEVORSEL

Provincie Antwerpen
: Province d'Anvers :
No. 47



CAFÉ
HAG.

KOFFIE
HAG.

WUESTWEZEL

Provincie Antwerpen
: Province d'Anvers :
No. 48




CAFÉ
HAG.

KOFFIE
HAG.

WYNEGHEM

Provincie Antwerpen
: Province d'Anvers :
No. 49




CAFÉ
HAG.

KOFFIE
HAG.

WESTERLOO

Provincie Antwerpen
: Province d'Anvers :
No. 50




CAFÉ
HAG.

KOFFIE
HAG.

BRECHT

Provincie Antwerpen
: Province d'Anvers :
No. 51



CAFÉ
HAG.

KOFFIE
HAG.

HERENTHOUT

Provincie Antwerpen
: Province d'Anvers :
No. 52




CAFÉ
HAG.

KOFFIE
HAG.

OOLEN

Provincie Antwerpen
: Province d'Anvers :
No. 53



CAFÉ
HAG.

KOFFIE
HAG.

SCHELLE

Provincie Antwerpen
: Province d'Anvers :
No. 54



CAFÉ
HAG.

KOFFIE
HAG.

HAG

J'ai eu, à diverses reprises, l'occasion de recommander à mes malades le café HAG, qui me paraît dépourvu de toute action nuisible.

Docteur L..., à L.

HAG

PROVINCE D'ANVERS


Description des Blasons N^{os} 46 à 54.

- 46 **Rumpst.** (*Rumst.*) 5.113 habitants; superficie : 832 hectares.
Armoiries : de gueules à la fasce d'argent accompagnée en chef d'un lambel à cinq pendans d'or.
- 47 **Ryckevorsel.** (*Rijkevorsel.*) 5.247 habitants; superficie : 4.728 hectares.
Armoiries : de gueules chaussé d'argent, le gueule chargé de trois losanges d'argent posés deux et un et l'argent chargé à dextre de la lettre R et à senestre de la lettre V aussi de gueules.
- 48 **Wuestwezel.** (*Wuustwezel.*) 5.351 habitants; superficie : 6.005 hectares.
Armoiries : d'azur à trois pinsons d'or. Au début du XVII^e siècle, la seigneurie de Wuestwezel passa dans la famille de Vinck, qui la conserva jusqu'à la fin du XVIII^e siècle. Le blason communal le rappelle, quoique tant par la couleur que par le blasonnement, il s'écarte de celui de cette famille.
- 49 **Wyneghem.** (*Wijnegem.*) 5.656 habitants; superficie : 784 hectares.
Armoiries : de sable, au sautoir danché d'or, cantonné de quatre grappes de raisin, versées, tigées et feuillées de même.
- 50 **Westerloo.** 5.059 habitants; superficie : 2.682 hectares.
Armoiries : d'azur, à un château ouvert d'or, donjonné de cinq tourelles de même; chargé, en pointe, à dextre, d'un écusson d'or à quatre pals de gueules à la bordure engrelée d'azur; et à senestre d'un écusson d'or à un Saint-Martin d'azur. Les susdits écussons timbrés d'une couronne d'or. Le nom « Westerloo » apparaît dans l'histoire vers 1006 lorsque Ausridus légua la seigneurie de ce nom au chapitre de Saint Martin à Utrecht (écusson gauche) qui assigna les seigneurs de Wesemael comme vassaux. Plus tard, le château et la seigneurie vinrent en possession de la noble famille des comtes de Mérode (écusson droit), princes de Rubempré, Grimbergen, etc. Le roi Philippe IV éleva cette seigneurie au marquisat (1625) en faveur de Philippe de Mérode. Le château de Mérode, au milieu d'un parc, sert encore d'ornement à la commune et leur caveau et stall (banc d'église) existent encore dans l'oratoire.
- 51 **Brecht.** 4.912 habitants; superficie : 6.185 hectares.
Armoiries : d'azur à un Saint-Michel d'or accompagné, à senestre d'un écusson d'or chargé de dix losanges d'azur 3, 3, 3 et 1. La seigneurie de Brecht était, de 1620 à 1626, en possession de Charles de Lalaing, comte d'Hoogstraeten, seigneur de Brecht. La famille Lalaing d'Hoogstraeten portait : de gueules, dix losanges d'argent posés 3, 3, 3 et 1.
- 52 **Herenthout.** 4.308 habitants; superficie : 2.349 hectares.
Armoiries : d'azur à un Saint-Pierre d'or. La paroisse de Saint-Pierre existait déjà en cette commune en 1213, lorsque le pape Innocent III en accorda le patronat à l'abbaye de Cambrai.
- 53 **Oolen.** 4.486 habitants; superficie : 2.309 hectares.
Armoiries : écartelé au premier et quatrième d'azur à une étoile d'or, au second et tiers d'azur à trois bandes d'argent.
- 54 **Schelle.** 4.348 habitants; superficie : 782 hectares.
Armoiries : d'azur à trois pals d'or, à l'écusson de même, brochant sur le tout, et chargé de trois tours d'azur.

PROVINCE D'ANVERS

STABROECK

Provincie Antwerpen
: Province d'Anvers :
No. 55



CAFÉ
HAG.

KOFFIE
HAG.

WOMMELGHEM

Provincie Antwerpen
: Province d'Anvers :
No. 56




CAFÉ
HAG.

KOFFIE
HAG.

AERTSELAER

Provincie Antwerpen
: Province d'Anvers :
No. 57




CAFÉ
HAG.

KOFFIE
HAG.

KESSEL

Provincie Antwerpen
: Province d'Anvers :
No. 58



CAFÉ
HAG.

KOFFIE
HAG.

ST.-AMANDS. ST.-AMAND

Provincie Antwerpen
: Province d'Anvers :
No. 59




CAFÉ
HAG.

KOFFIE
HAG.

ST.-LENAARTS. ST. LEONARD

Provincie Antwerpen
: Province d'Anvers :
No. 60



CAFÉ
HAG.

KOFFIE
HAG.

VORSSELAER

Provincie Antwerpen
: Province d'Anvers :
No. 61




CAFÉ
HAG.

KOFFIE
HAG.

BORSBEEK

Provincie Antwerpen
: Province d'Anvers :
No. 62




CAFÉ
HAG.

KOFFIE
HAG.

HOVE

Provincie Antwerpen
: Province d'Anvers :
No. 63



CAFÉ
HAG.

KOFFIE
HAG.



Les personnes souffrant du cœur et des nerfs sont en nombre respectable ! Aussi ai-je pu recommander votre café à beaucoup de mes clients, d'autant plus que je le consomme moi-même depuis l'été dernier. Votre café est recommandable et son arôme et son goût sont très agréables.

Docteur G. D..., à H.




PROVINCE D'ANVERS

Description des Blasons N^{os} 55 à 63.

- 55 **Stabroeck.** (*Stabroek.*) 4.582 habitants; superficie : 1.441 hectares.
Armoiries : écartelé aux 1 et 4 d'or à trois barres de sable, accompagnées de cinq tourteaux du même, un en chef à dextre, deux et deux entre les barres et au canton senestre de la pointe d'une fleur de lis d'azur; aux 2 et 3 d'azur à une étoile à huit rais d'argent.
- 56 **Wommelghem.** (*Wommelgem.*) 4.573 habitants; superficie : 1.300 hectares.
Armoiries : d'or à trois hures de sangliers d'azur arrachées, les lumières et les défenses de même. Simon, Joseph, Charles de Neuf, seigneur d'Hoogelande était en 1778 seigneur de Wommelghem. La famille de Neuf portait : d'or à trois hures de sangliers au naturel.
- 57 **Aertselaer.** (*Aartselaar.*) 3.090 habitants; superficie : 1.093 hectares.
Armoiries : d'azur à un Saint-Léonard d'or accompagné, à dextre, d'un écusson d'or chargé d'une croix d'azur, et à senestre, d'un écusson d'or à trois pals d'azur. L'église de Aertselaer possède une relique précieuse de Saint-Léonard, donnée en 1465 par Adrien Sanders, enseveli dans ses murs (1495).
- 58 **Kessel.** 3.732 habitants; superficie : 1.479 hectares.
Armoiries : d'azur à un Saint-Sauveur d'or.
- 59 **Saint-Amand.** *Sint-Amands.* 3.881 habitants; superficie : 669 hectares.
Armoiries : de sable au lion couronné d'or. Aux derniers possesseurs de la seigneurie de Saint-Amand appartenaient les de Bournonville qui portaient : de sable au lion d'argent, armé, lampassé et couronné d'or.
- 60 **Saint-Léonard.** *Sint-Lenaarts.* 3.600 habitants; superficie : 2.681 hectares.
Armoiries : d'or à un Saint-Léonard au naturel.
- 61 **Vorselaer.** (*Vorselaar.*) 3.879 habitants; superficie : 2.764 hectares.
Armoiries : écartelé, au premier et quatrième, d'or à un sanglier passant de sable les lumières et les défenses du même; au second et tiers de sable à trois chevrons d'argent.
- 62 **Borsbeek.** 2.947 habitants; superficie : 393 hectares.
Armoiries : écartelé au premier d'argent à une croix vidée et enhendée de sable, à la bordure de gueules chargée de huit chaudrons d'or, qui est de Villegas ancien au 2 : contre-écartelé au a et d de gueules au lévrier courant d'argent au b et c d'or à 3 fers de moulin de sable, qui est Mechelman; au 3 : d'argent à 2 loups de sable l'un sur l'autre dans une bordure de gueules chargée de huit sautoirs d'or, qui est de Ayala; au 4 : contre-écartelé, au a et d de gueules à l'aigle éployé d'argent au b et c fascé de gueules et d'or de 6 pièces qui est de Joigny de Pamele L'expression « enhendée » dans la description n'est pas très claire et ne concorde pas avec la représentation officielle, que nous avons adoptée pour la vignette.
- 63 **Hove.** 3.041 habitants; superficie : 601 hectares.
Armoiries : écartelé au premier et au quatrième quartiers, de sinople à trois étrilles d'or, posées deux et une, au chef d'argent, chargé de trois pommes, feuillées et tigées au naturel; au deuxième et au troisième quartiers d'argent, à la fasce de sable accompagnée en chef de deux fers de moulin de même et en pointe d'un lion rampant de sinople; sur le tout un écusson de sable, à la bande échiquetée d'or et de gueules de deux tires et accompagnée de deux quinte-feuilles d'argent, boutonnées d'or.

PROVINCE D'ANVERS


❖ LOENHOUT ❖
 Provincie Antwerpen
 : Province d'Anvers :
 No. 64



CAFÉ
HAG.

KOFFIE
HAG.


❖ OLMEN ❖
 Provincie Antwerpen
 : Province d'Anvers :
 No. 65



CAFÉ
HAG.

KOFFIE
HAG.

❖ RANST ❖
 Provincie Antwerpen
 : Province d'Anvers :
 No. 66



CAFÉ
HAG.

KOFFIE
HAG.

❖ REETH ❖
 Provincie Antwerpen
 : Province d'Anvers :
 No. 67



CAFÉ
HAG.

KOFFIE
HAG.

❖ SCHILDE ❖
 Provincie Antwerpen
 : Province d'Anvers :
 No. 68



CAFÉ
HAG.

KOFFIE
HAG.

❖ VEERLE ❖
 Provincie Antwerpen
 : Province d'Anvers :
 No. 69



CAFÉ
HAG.

KOFFIE
HAG.


❖ EYNTHOUT ❖
 Provincie Antwerpen
 : Province d'Anvers :
 No. 70



CAFÉ
HAG.

KOFFIE
HAG.


❖ GIERLE ❖
 Provincie Antwerpen
 : Province d'Anvers :
 No. 71



CAFÉ
HAG.

KOFFIE
HAG.

❖ 's-GRAVENWEZEL ❖
 Provincie Antwerpen
 : Province d'Anvers :
 No. 72



CAFÉ
HAG.

KOFFIE
HAG.

Atteint de nervose cardiaque, j'avais supprimé l'usage du café. Je suis satisfait maintenant de pouvoir consommer le café HAG qui, au plus haut degré, présente toutes les qualités du meilleur café ordinaire sans en présenter les inconvénients.

Docteur A. E..., à T.



PROVINCE D'ANVERS


Description des Blasons N^{os} 64 à 72.

- 64 **Loenhout.** 2.155 habitants; superficie : 3.111 hectares.
Armoiries : d'or à la lettre L de gueules et à la fasce échiquetée d'argent et de gueules de trois tires brochant sur le tout.
- 65 **Olmen.** 2.089 habitants; superficie : 1.705 hectares.
Armoiries : d'azur à un St-Willebrord d'or.
- 66 **Ranst.** 2.234 habitants; superficie : 1.024 hectares.
Armoiries : d'azur semé de billettes d'or au chevron du même brochant sur le tout. C'est le blason de la famille de Fourneaux. En 1643, le roi Philippe II céda la seigneurie libre de Ranst à François de Fourneaux, seigneur de Doggenhout.
- 67 **Reeth.** (*Reet*) 2.490 habitants; superficie : 956 hectares.
Armoiries : de gueules, à trois pals d'or, au chef d'argent.
- 68 **Schilde.** 2.968 habitants; superficie : 2.094 hectares.
Armoiries : écartelé au premier et au quatrième d'or au sanglier passant de sable; au deuxième et troisième, de sable à trois chevrons d'argent. C'est le blason de la famille noble van den Werve, qui descend des anciens burgraves d'Anvers. Après avoir été, durant un siècle, sous la dépendance des comtes de Brabant, la seigneurie de Schilde fut, en 1312, accordée à Jean de Diedeghem. Plus tard, elle vint à la famille de Berchem et, en 1559, au chevalier Guillaume van den Werve, margrave du pays de Ryen.
- 69 **Veerle.** 2.348 habitants; superficie : 1.394 hectares.
Armoiries : d'azur à la Sainte-Vierge tenant l'enfant Jésus sur le bras senestre, le tout d'or.
- 70 **Eynthout.** (*Eindhout.*) 1.686 habitants; superficie : 941 hectares.
Armoiries : d'azur à un St-Lambert d'or tenant de la main senestre un écusson écartelé, au premier et quatrième palé d'azur et d'or de quatre pièces, au second et tiers d'or au lion d'azur.
- 71 **Gierle.** 1.704 habitants; superficie : 1.773 hectares.
Armoiries : d'azur à la Vierge d'or, tenant sur le bras dextre l'enfant Jésus du même ayant à ses pieds un écu d'argent chargé d'un vautour essorant au naturel. Ce blason fut accordé à la commune par Arrêté Royal du 28 avril 1899 en remplacement de l'ancien blason que la commune obtint par Arrêté Royal du 12 avril 1841 (voir n° 25).
- 72 **'s Gravenwezel.** 1.148 habitants; superficie : 1.496 hectares.
Armoiries : de gueules au chevron d'argent accompagné de trois roses du même.

PROVINCE D'ANVERS

LILLE

Provincie Antwerpen
: Province d'Anvers :
No. 73




CAFÉ
HAG.

KOFFIE
HAG.

LILLO

Provincie Antwerpen
: Province d'Anvers :
No. 74




CAFÉ
HAG.

KOFFIE
HAG.

NORDERWYCK

Provincie Antwerpen
: Province d'Anvers :
No. 75



CAFÉ
HAG.

KOFFIE
HAG.

OEVEL

Provincie Antwerpen
: Province d'Anvers :
No. 76




CAFÉ
HAG.

KOFFIE
HAG.

OOSTMALLE

Provincie Antwerpen
: Province d'Anvers :
No. 77




CAFÉ
HAG.

KOFFIE
HAG.

OPPUERS

Provincie Antwerpen
: Province d'Anvers :
No. 78




CAFÉ
HAG.

KOFFIE
HAG.

PULLE

Provincie Antwerpen
: Province d'Anvers :
No. 79




CAFÉ
HAG.

KOFFIE
HAG.

SANTHOVEN

Provincie Antwerpen
: Province d'Anvers :
No. 80




CAFÉ
HAG.

KOFFIE
HAG.

SINT-JOB-IN-'T-GOOR

Provincie Antwerpen
: Province d'Anvers :
No. 81



CAFÉ
HAG.

KOFFIE
HAG.



Je l'ai goûté, je le trouve excellent ; malgré sa décaféination, son arôme n'est pas altéré. Nos malades vont être heureux de trouver dans le HAG un café non toxique pour leur cœur et artères, ce qui leur permettra de ne rien changer à leurs habitudes.
Docteur Piquet, à Saint-Cloud.



PROVINCE D'ANVERS

Description des Blasons N^{os} 73 à 81.

- 73 **Lille.** 1.741 habitants; superficie : 1.846 hectares.
Armoiries : d'azur à un St-Pierre d'or.
- 74 **Lillo.** (*Lilloo.*) 1.411 habitants; superficie : 1.897 hectares.
Armoiries : parti : au 1 d'argent à une feuille de nénuphar de sinople, qui est Massieu; au 2 coupé : a) d'or au sauvage de carnation vu de face, issant du coupé, couronné de feuillage de sinople, tenant de la dextre une massue d'argent appuyée sur son épaule et de la senestre une rondache du même; b) de sable à 3 étoiles à 6 rais d'argent, qui est van Dale.
- 75 **Norderwyck.** (*Noorderwijk.*) 1.771 habitants; superficie : 1.316 hect.
Armoiries : de gueules au lion d'argent armé, lampassé et couronné d'or, chargé sur l'épaule d'un écusson d'or au chef échiqueté d'argent et de sable de 2 tires.
- 76 **Oevel.** 1.681 habitants; superficie : 789 hectares.
Armoiries : d'azur à un Saint-Michel d'or.
- 77 **Oostmalle.** 1.950 habitants; superficie : 2.830 hectares.
Armoiries : d'azur à un Saint-Laurent au naturel.
- 78 **Oppuers.** (*Oppuurs.*) 1.328 habitants; superficie : 473 hectares.
Armoiries : d'argent à trois fleurs de néfliers de sable, boutonnées et feuillées d'or.
- 79 **Pulle.** 1.157 habitants; superficie : 997 hectares.
Armoiries : écartelé au 1 et 4 d'argent au corbeau essorant de sable posé sur un monticule à 3 coupeaux de sinople, qui est Schetz, aux 2 et 3 de gueules à 3 fleurs de lys au pied coupé d'argent, qui est Wesemael. Ce blason est celui du chevalier Gaspard Schetz, baron de Wesemaele, seigneur de Grobbendonck etc... Marchand, écrivain, littérateur, numismate, messenger du roi, plus tard trésorier-général et membre des Etats Généraux. Le duc de Brabant (le roi Philippe II) lui céda le village de Pulle en gage et plus tard ses descendants acquirent tout le domaine par voie d'achat.
- 80 **Santhoven.** (*Zandhoven.*) 1.804 habitants; superficie : 1.182 hect.
Armoiries : d'argent à la Sainte-Amelberge, au naturel tenant de la main dextre l'écusson de Brabant, qui est : de sable, au lion d'or, armé et lampassé de gueules.
- 81 **Sint-Job-in 't-Goor.** 1.206 habitants; superficie : 713 hectares.
Armoiries : d'argent à un lion de gueules armé et lampassé de même.

PROVINCE D'ANVERS

THIELEN

Province Antwerpen
: Province d'Anvers :
No. 82




CAFÉ
HAG.

KOFFIE
HAG.

WAELEM

Province Antwerpen
: Province d'Anvers :
No. 83




CAFÉ
HAG.

KOFFIE
HAG.

WEELDE

Province Antwerpen
: Province d'Anvers :
No. 84




CAFÉ
HAG.

KOFFIE
HAG.

WESTMEERBEEK

Province Antwerpen
: Province d'Anvers :
No. 85



CAFÉ
HAG.

KOFFIE
HAG.

WIEKEVORST

Province Antwerpen
: Province d'Anvers :
No. 86




CAFÉ
HAG.

KOFFIE
HAG.

ZOERSEL

Province Antwerpen
: Province d'Anvers :
No. 87



CAFÉ
HAG.

KOFFIE
HAG.

ZOERLE-PARWYS

Province Antwerpen
: Province d'Anvers :
No. 88




CAFÉ
HAG.

KOFFIE
HAG.

HOUTVENNE

Province Antwerpen
: Province d'Anvers :
No. 89



CAFÉ
HAG.

KOFFIE
HAG.

WECHELDERZANDE

Province Antwerpen
: Province d'Anvers :
No. 90



CAFÉ
HAG.

KOFFIE
HAG.



Veillez m'envoyer un échantillon de votre café HAG, dont j'ai pu, à plusieurs reprises déjà, vanter l'innocuité pour le cœur, auprès de mes malades.

Docteur M. B..., à J.



PROVINCE D'ANVERS

Description des Blasons N^{os} 82 à 90.

- 82 **Thielen.** (*Tielen.*) 1.595 habitants; superficie : 1.422 hectares.
Armoiries : d'azur à une Sainte-Marguerite d'or.
- 83 **Waelhem.** (*Walem.*) 1.576 habitants; superficie : 457 hectares.
Armoiries : d'or à trois pals de gueules, au franc quartier d'or, à la fasce d'azur. Le domaine de Waelhem appartenait à la branche aînée de la puissante famille des Berthout jusqu'à ce que, en 1353, Catherine de Berthout l'apporta en dot à Thierry van Hoorn, seigneur de Perwez. (Berthout : d'or à trois pals de gueules.)
- 84 **Weelde.** 1.837 habitants; superficie : 3.724 hectares.
Armoiries : un Saint-Michel terrassant le dragon, le tout d'or sur champ d'azur.
- 85 **Westmeerbeek.** 1.095 habitants; superficie : 503 hectares.
Armoiries : d'azur à un Saint-Michel d'or, tenant de la main senestre un écusson de même chargé de trois têtes de lion arrachées, d'azur.
- 86 **Wiekevorst.** 1.771 habitants; superficie : 1.127 hectares.
Armoiries : d'or au lion grim pant de sable.
- 87 **Zoersel.** 1.447 habitants; superficie : 2.169 hectares.
Armoiries : d'or au lion de gueules. Zoersel appartenait jadis à Westmalle. Le blason communal est celui de la famille Powis à qui la vieille seigneurie de Westmalle-Zoersel appartenait depuis la moitié du XVIII^e siècle à la Révolution française.
- 88 **Zoerle-Parwys.** (*Zoerle-Parwijs.*) 926 habitants; superficie : 152 hectares.
Armoiries : d'azur à un St-Nicolas d'or.
- 89 **Houtvenne.** 914 habitants; superficie : 448 hectares.
Armoiries : d'azur à un Saint-Adrien, les pieds posés sur un lion couché, contourné, accompagné à dextre des attributs de forgeron, le tout d'or.
- 90 **Wechelderzande.** 884 habitants; superficie : 1.092 hectares.
Armoiries : d'azur à une Ste-Amelberge d'or.

PROVINCE D'ANVERS

❖ VAERENDONCK ❖

Provincie Antwerpen
: Province d'Anvers :
No. 91



CAFÉ
HAG.

KOFFIE
HAG.

↔ GESTEL ↔

Provincie Antwerpen
: Province d'Anvers :
No. 92




CAFÉ
HAG.

KOFFIE
HAG.

🌀 DUFFEL 🌀

Provincie Antwerpen
: Province d'Anvers :
No. 93




CAFÉ
HAG.

KOFFIE
HAG.

↪ WESTMALLE ↪

Provincie Antwerpen
: Province d'Anvers :
No. 94



CAFÉ
HAG.

KOFFIE
HAG.

❖ OORDEREN ❖

Provincie Antwerpen
: Province d'Anvers :
No. 95



CAFÉ
HAG.

KOFFIE
HAG.

❖ WILMARSDONCK ❖

Provincie Antwerpen
: Province d'Anvers :
No. 96



CAFÉ
HAG.

KOFFIE
HAG.

❖ MOLL ❖

Provincie Antwerpen
: Province d'Anvers :
No. 97




CAFÉ
HAG.

KOFFIE
HAG.

❖ ITEGHEM ❖

Provincie Antwerpen
: Province d'Anvers :
No. 98



CAFÉ
HAG.

KOFFIE
HAG.

🌀 RAEVELS 🌀

Provincie Antwerpen
: Province d'Anvers :
No. 99



CAFÉ
HAG.

KOFFIE
HAG.



La finesse et l'arôme du café HAG et la haute délicatesse de son goût ne laissent rien à désirer et l'expérimentation que j'en ai faite sur des personnes de ma famille m'a prouvé qu'il est largement exempt de principes trop excitants. Son infusion constitue donc une boisson idéale.

Docteur G..., à V.




PROVINCE D'ANVERS

Description des Blasons N^{os} 91 à 99.

- 91 **Vaerendonck.** (*Varendonck.*) 305 habitants; superficie : 367 hectares.
Armoiries : d'azur à une plante de fougère d'or.
- 92 **Gestel.** 226 habitants; superficie 249 hectares.
Armoiries : d'or à trois pals de gueules chargés en abîme d'un écu d'or à l'aigle éployée de sable. C'est le blason de Malines. A l'exception de la seigneurie et du château « Hameyden » ou « Rameyen » situés dans son domaine, la seigneurie de Gestel faisait autrefois partie de celle de Malines.
- 93 **Duffel.** 10.641 habitants; superficie : 2.273 hectares.
Armoiries : d'or à trois pals de gueules, au franc canton d'hermine, la dite hermine portant cinq mouchetures en sautoir. C'est le vieux blason communal qui, par Arrêté Royal du 5 octobre 1928, fut remplacé par le blason actuel (voir n^o 32).
- 94 **Westmalle.** 2.920 habitants; superficie : 2.329 hectares.
Armoiries : d'azur à un lion rampant d'or. L'ancien blason décrit ici a été remplacé par le blason actuel (voir n^o 34) par Arrêté Royal du 2 mai 1914. Ce blason est vraisemblablement celui de Brabant mais aux couleurs néerlandaises (or et azur). Les vieux ducs de Brabant semblent avoir possédé la seigneurie de Westmalle de longue date. En 1233, Henri I^{er} de Lorraine, duc de Brabant, la donna à l'abbé de Villers, à la condition d'y fonder un monastère. Le duc conserva néanmoins certains droits seigneuriaux. Philippe le Beau vendit ces derniers en 1505, pour 500 livres à Henri van der Moelen, qui possédait déjà depuis longtemps le vieux château de Westmal.
- 95 **Oorderen.** Actuellement cette commune n'existe plus, elle a été incorporée à la ville d'Anvers depuis le 22 mars 1922.
Armoiries : d'argent à un St-Jean l'Évangéliste revêtu d'une robe de gueules, et portant dans la main gauche un calice d'or d'où s'élève un serpent de sinople.
- 96 **Wilmarsdonck.** Cette commune a été incorporée à Anvers en même temps que la précédente.
Armoiries : d'azur à un Saint-Laurent tenant à la main la palme du martyr, accompagnée d'un gril, le tout d'or.
- 97 **Moll.** (*Mol.*) 16.009 habitants; superficie : 11.409 hectares.
Sceau : un St-Pierre portant à dextre une clef le painneton en haut et sur le bras senestre un livre fermé, accosté en dextre et senestre d'une tige de lys fleuri. C'est le sceau de l'abbaye royale mérovingienne de St-Pierre de Corbie à laquelle Moll appartenait autrefois. La direction de la paroisse avait été confiée par l'abbaye à un priorat établi par elle; celui-ci fut supprimé vers le milieu du XVe siècle. Le 19 janvier 1929 la commune renonça au blason de la famille Moll, porté par elle précédemment (n^o 20). Cette famille avait été jadis en possession de la seigneurie de ce nom.
- 98 **Iteghem.** (*Itegem.*) 3.392 habitants; superficie : 1.663 hectares.
Sceau : un Saint-Guibert auréolé, debout, tenant au moyen d'un ruban deux écus posés à ses pieds et accouplés, celui de dextre de sable semé de fleurs de lis d'or, au léopard lionné de même, armé et lampassé de gueules brochant sur le tout qui est de Gansacker; celui de senestre : d'argent à trois fleurs de lys au pied coupé de sable qui est d'Immerseel. Iteghem appartenait au début du XIIIe siècle à une branche cadette de la puissante maison des Berthout, seigneurs de Grimbergen et Malines. La seigneurie vint ensuite en possession des van Immerseel et au début du XVIIe siècle aux van Gansacker, pour passer enfin par alliance aux barons de Reyngom.
- 99 **Raevels.** (*Ravels.*) 2.448 habitants; superficie : 2.318 hectares.
Sceau : un Saint-Servais tenant de la dextre une crosse et de la senestre une clef le painneton en haut. C'est le vieux sceau échevinal de Ravels. La commune de « Ravenslo » était au début du moyen âge une possession du chapitre de Saint-Servais. Elle fut cédée en 1165 à l'abbaye de Tongerlo.

PROVINCE D'ANVERS

<p>POPPEL</p> <p>Provincie Antwerpen : Province d'Anvers : No. 100</p>  <p>CAFÉ HAG.</p> <p>KOFFIE HAG.</p>	<p>N° 101. Puers.</p>	<p>N° 102. Mariakerke.</p>
<p>N° 103. Hingene.</p>	<p>N° 104. Herenthals.</p>	



Votre café, dont j'avais fait l'essai, m'a donné satisfaction et je le prescris couramment aux personnes chez qui le café ordinaire est nuisible et qui ne consommaient que du malt ou étaient obligés de réduire beaucoup la quantité de café absorbée.

Docteur Ch. P..., à E.



PROVINCE D'ANVERS

Description des Blasons N^{os} 100 à 104.

100 **Poppel.** 1.420 habitants; superficie : 3.149 hectares.

Sceau : Un Saint-Valentin debout, portant la mitre et la chape, tenant de la dextre un cœur et de la senestre une épée haute.

101 **Puers.** (*Puurs*). 5.586 habitants; superficie : 1143 hectares.

Sceau : à la crosse abbatiale posée en pal, tournée à dextre et ornée d'un voile, accompagnée à dextre d'un moine encapuchonné, vu de profil et bénissant, et, à senestre d'un personnage nu-tête, également de profil, qui paraît lever la main pour se signer. L'abbaye de Saint Bernard à Hemixem acquit la seigneurie de Puers en 1286 et la conserva jusqu'à la fin du XVIII^e siècle. Le sceau rappelle la souveraineté de l'abbaye.

102 **Mariakerke** (*Mariekerke*). 1.795 habitants; superficie : 219 hectares.

Sceau : un poisson posé en pal, accosté de deux fleurs de lis.

103 **Hingene.** 4.802 habitants; superficie : 1493 hectares.

Armoiries : de gueules au chef d'argent, chargé de trois merlettes du champ. La commune de Hingene est un ancien domaine de la maison d'Ursel, dont elle a adopté les armoiries.

104 **Herenthals.** (*Herentals*). 13.298 habitants; superficie : 2933 hectares.

Sceau : un arbre sans racine avec de nombreuses branches et feuilles entre lesquelles apparaissent quatre oiseaux.